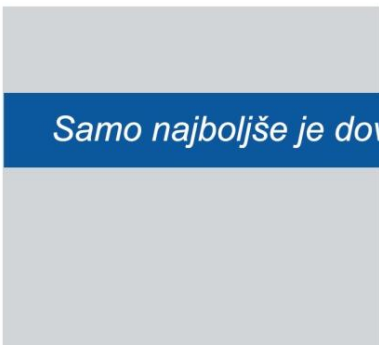


DOLGOROČNI RAZVOJNI PROGRAM OBČINE LITIJA

ZA OBDOBJE 2016 - 2022



Samo najbolje je dovolj dobro.





1 KAZALO VSEBINE

1	UVOD	6
2	NAMEN	8
3	METODOLOGIJA DELA	9
4	STRUKTURA DOKUMENTA	10
5	ANALIZA STANJA V OBČINI LITIJA	11
5.1	LEGA OBČINE	11
5.2	PREBIVALSTVO	12
5.3	GOSPODARSTVO.....	13
5.4	KMETIJSTVO	14
5.5	DRUŽBENE DEJAVNOSTI.....	14
5.6	TURIZEM	17
5.7	INFRASTRUKTURA	20
5.7.1	OSKRBA S PITNO VODO.....	20
5.7.2	ODVAJANJE IN ČIŠČENJE KOMUNALNE ODPADNE VODE	22
5.7.3	CESTNA IN ŽELEZNIŠKA INFRASTRUKTURA	23
5.7.4	OSKRBA S PLINOM	25
5.7.5	JAVNA RAZSVETLJAVA	26
5.7.6	OSKRBA Z ELEKTRIČNO ENERGIJO	27
5.7.7	POKOPALIŠKA IN POGREBNA DEJAVNOST	27
5.7.8	UREJENOST MESTA LITIJA	28
5.7.9	INFORMACIJSKO KOMUNIKACIJSKO OMREŽJE (IKT)	29
5.8	POŽARNA VARNOST	30
5.9	POVZETEK ANALIZE STANJA	32
5.10	POZITIVNE IN NEGATIVNE VSEBINE ŽIVLJENA IN DELA V OBČINI LITIJA	33
6	RAZVOJNE USMERITVE OBČINE	35
6.1	PROSTORSKO IN INFRASTRUKTURNO UREJENA OBČINA	37
6.2	SKRB ZA OBČANE, IZOBRAŽEVANJE IN RAZVOJ POSAMEZNIKA	38



6.3	USTVARJANJE POGOJEV ZA TRAJNOSTNI RAZVOJ OBČINE NA PODROČJU TURIZMA, GOSPODARSTVA IN KMETIJSTVA.....	40
7	UKREPI	44
7.1	PROSTORSKO IN INFRASTRUKTURNO UREJENA OBČINA	44
7.1.1	IZGRADNJA TER SANACIJA VODOVODNEGA OMREŽJA LITIJA - ŠMARNO.....	44
7.1.2	ODVAJANJE ODPADNIH VODA V AGLOMERACIJI LITIJA	56
7.1.3	ODVAJANJE IN ČIŠČENJE ODPADNIH VODA IZVEN MESTA LITIJA	57
7.1.4	UREDITEV ODVAJANJA IN ČIŠČENJA ODPADNIH VODA V KRESNICAH, VKLJUČNO Z GRADNJO OSTALE KOMUNALNE INFRASTRUKTURE	59
7.1.5	GRADNJA IN REKONSTRUKCIJA CEST TER MOSTOV, KI SO V UPRAVLJANJU DIREKCIJE RS ZA CESTE	62
7.1.6	MODERNIZACIJA LOKALNIH CEST IN JAVNIH POTI TER UREDITEV OSTALIH JAVNIH POVRŠIN.....	68
7.1.7	DOLGOROČNI NAČRT ZA ODMERO IN ODKUP ZEMLJIŠČ.....	73
7.1.8	INFRASTRUKTURNE POVEZAVE LEVEGA IN DESNEGA BREGA REKE SAVE.....	76
7.1.9	UREDITEV MIRUJOČEGA PROMETA.....	77
7.1.10	PLINIFIKACIJA LITIJA	78
7.1.11	JAVNA RAZSVETLJAVA	79
7.1.12	KOMUNALNI IN GRADBENI ODPADKI	80
7.1.13	UREJANJE POKOPALIŠČ, POKOPALIŠKA IN POGREBNA DEJAVNOST	81
7.1.14	RAZVOJ IN GRADNJA INFORMACIJSKO KOMUNIKACIJSKEGA OMREŽJA (IKT) V OBČINI LITIJA.....	83
7.1.15	SUBVENCIONIRANJE MESTNEGA IN OBMESTNEGA JAVNEGA PREVOZA	84
7.1.16	UREJANJE VODOTOKOV V OBČINI LITIJA	85
7.1.17	UREDITEV USMERJEVALNEGA IN ULIČNEGA SISTEMA	86
7.1.18	UREDITEV PARKOV IN OTROŠKIH IGRIŠČ	87
7.1.19	UREDITEV NABREŽIN REKE SAVE IN VZPOSTAVITEV REKREACIJSKIH POTI ...	88
7.1.20	VZDRŽEVANJE IN OBNOVA STANOVANJSKIH IN POSLOVNIH PROSTOROV V LASTI OBČINE	89
7.1.21	UREDITEV URBANIH VRTOV	90
7.2	SKRB ZA OBČANE, IZOBRAŽEVANJE IN RAZOJ POSAMEZNIKA.....	91
7.2.1	IZOBRAŽEVANLNI CENTER HOTIČ.....	91
7.2.2	IZOBRAŽEVALNI IN ŠPORTNI CENTER KRESNICE	92
7.2.3	IZGRADNJA, OBNOVA IN PRIDOBITEV NOVIH PROSTOROV ZA IZVAJANJE PREDŠOLSKE DEJAVNOSTI V OBČINI LITIJA	93
7.2.4	OBNOVA IN MODERNIZACIJA VEČNAMENSKIH KULTURNIH DVORAN IN KULTURNIH OBJEKTOV V OBČINI LITIJA	95



7.2.5	OBNOVA OBJEKTA STARE SODNIJE V LITIJ, UREDITEV PROSTOROV ZA MUZEJSKE ZBIRKE TER SKRB ZA OBNOVO (OZ. TEKOČE VZDRŽEVANJE) SPOMENIKOV KULTURNE IN NARAVNE DEDIŠČINE V OBČINI LITIJ	97
7.2.6	OBNOVA OBJEKTOV IN IGRIŠČ JAVNE ŠPORTNE INFRASTRUKTURE V OBČINI LITIJ	98
7.2.7	IZGRADNJA NOGOMETNEGA STADIONA Z ATLETSKO STEZO	99
7.2.8	ENERGETSKA SANACIJA IN OBNOVA ŠPORTNE DVORANE LITIJ	100
7.2.9	MODERNIZACIJA IN INVESTICIJSKO VZDRŽEVANJE TRAVNATIH IGRIŠČ ZA VELIKI NOGOMET IN NJIHOVIH SPREMLJAJOČIH OBJEKTOV (GARDEROB, SANITARIJ in DRUGIH PROSTOROV)	100
7.2.10	IZGRADNJA NADOMESTNEGA ŠPORTNEGA DOMA V ŠRC JEVNICA	101
7.2.11	DOKONČANJE IZGRADNJE DOMA INVALIDOV V LITIJ IN ZAGOTAVLJANJE PROSTORSKIH POGOJEV ZA DEJAVNOST STAREJŠE POPULACIJE IN INVALIDOV	102
7.2.12	SOFINANCIRANJE PROGRAMOV ŠPORTA	103
7.2.13	SOFINANCIRANJE PROGRAMOV LJUBITELJSKE KULTURE	105
7.2.14	SOFINANCIRANJE MLADINSKIH PROGRAMOV IN PROJEKTOV	106
7.2.15	SOFINANCIRANJE SOCIALNIH PROGRAMOV IN PROJEKTOV	108
7.2.16	SPODBUJANJE PROSTOVOLJSTVA	108
7.2.17	ODPRTJE ENOTE VDC LITIJ IN ZAPOSLOVNEGA CENTRA	109
7.2.18	SPODBUJANJE POVEZOVANJA ORGANIZACIJ	110
7.2.19	ZAŠČITA IN REŠEVANJE	111
7.3	USTVARJANJE POGOJEV ZA TRAJNOSTNI RAZVOJ OBČINE NA PODROČJU TURIZMA, GOSPODARSTVA IN KMETIJSTVA	115
7.3.1	ENERGETSKA SANACIJA JAVNIH OBJEKTOV	115
7.3.2	SPODBUJANJE GOSPODARSTVA IN PODJETNIŠTVA	116
7.3.3	SPODBUJANJE SOCIALNEGA PODJETNIŠTVA	117
7.3.4	SPODBUJANJE ZAPOSLOVANJA PREKO JAVNIH DEL	117
7.3.5	CENTER PONOVNE UPORABE	118
7.3.6	RAZVOJ TURIZMA V OBČINI LITIJ	120
7.3.7	PROMOCIJA OBČINE	124
7.3.8	SOFINANCIRANJE DEJAVNOSTI NEVLADNIH ORGANIZACIJ NA PODROČJU TURIZMA	125
7.3.9	VAŠKI TRG	126
7.3.10	ARHEOLOŠKI PARK VAČE	127
7.3.11	REVITALIZACIJA NASELJA DOLE PRI LITIJ Z UMESTITVIJO OBJEKTA LESENEGA GASILSKGA DOMA IN OGLARSKEGA MUZEJA	128
7.3.12	UREDITEV KRAJEVNEGA SREDIŠČA POLŠNIK	130
7.3.13	UREDITEV VAŠKEGA JEDRA NASELJA GABROVKA	130
7.3.14	RUDNIK SITARJEVEC	131



7.3.15	TRŽNICA LITIJA IN OŽIVITEV MESTNEGA JEDRA LITIJA.....	133
7.3.16	PROGRAM RAZVOJA PODEŽELJA OBČINE LITIJA	135
7.3.17	UKREPI NA PODROČJU KMETIJSTVA.....	138
8	POVZETEK PLANIRANIH ukrepov V OBDOBJU 2016-2022 (vrednost v EUR).....	139
8.1	ZBIR NAJPOMEMBNEJŠIH INVESTCIJ.....	148



1 UVOD

Obdobje izvajanja Dolgoročnega razvojnega programa 2007-2015 je končano. Dokončali smo več kot polovico predvidenih aktivnosti, veliko projektov je še v teku. V tem obdobju je občina izvedla tri pomembne investicije:

- v skrbi za mlade smo zgradili novo, moderno osnovno šolo v Litiji;
- zgradili smo socialno varstveni center, medgeneracijski center, ki s svojo podobo krasi mesto ob vstopu iz Ljubljanske smeri;
- zgradili smo čistilno napravo v Litiji s pripadajočo dodatno infrastrukturo.

Omenjene investicije so pomenile obsežen finančni zalogaj in še niso v celoti poplačane. Zato bo celoten plan investicij v obdobju 2016-2022 nekoliko manjši, vendar nikakor ne neambiciozen.

Dodatne vire za investicije, posebej na področju turizma, bomo iskali v javno zasebnih partnerstvih. Za planirane investicije bomo – kjer bo mogoče – kandidirali tudi na razpisih za Evropska sredstva. Racionalnost porabe in skrb za visoko kvaliteto storitev bosta usmerjali naše delo.

Aktivnosti bodo zastavljene celostno in bodo spodbujale trajnostni razvoj občine. Naš cilj je, da se mesto Litija nadalje razvija kot pomembno gospodarsko središče, lepo in urejeno mesto, ki diha in je navdih za prebivalce in obiskovalce. Izgled mesta Litije mora biti skladen z izgledom in urejenostjo vasi in zaselkov v občini. Njihova urejenost mora nuditi prebivalcem kvalitetne pogoje za življenje in podpirati turizem, kmetijstvo in druge gospodarske panoge ter kulturne aktivnosti v občini.

Litijska občina je glede na konfiguracijo terena oz. pokrajinsko podobo zelo razgibana in nudi veliko možnosti športa in rekreacije. Posebna značilnost občine je tudi reka Sava, ki je imela nekoč izredno pomembno trgovsko vlogo, saj je po njej potekala trgovska pot med Slovenijo, Hrvaško in Trstom, in je svoje dni predstavljala pomemben člen za razvoj mesta in njegove podobe. Danes ima Sava v Litiji bolj sekundarno vlogo, saj jo mestni utrip skorajda popolnoma zaobide, namesto da bi reka živela z mestom. K temu svoj delež prispeva tudi slaba ureditev obrežij v mestnem središču in slabo vzdrževane ter zaraščene dostopne poti do reke.



Iskali bomo najboljše rešitve za ureditev in ponovno oživitev mesta in vaških središč v občini Litija.

Prizadevali si bomo za izvedbo projekta brvi čez reko Savo in ureditev brežin Save, s čimer bi dosegli oživitev reke Save in navezavo na staro mestno jedro.

V Litijski občini je razvejana društvena dejavnost, saj je društev preko 150. Ta društva skrbijo za ohranjanje tradicije, vzgojo in prenos znanja na mlade, za varnost občanov, jim pomagajo, kadar so v težavah, jih spodbujajo in motivirajo ter jim omogočajo športno in kulturno udejstvovanje. Želimo pokazati, da prepoznavamo pomen društev in posameznikov, ki prostovoljno in brez plačila opravijo veliko pomembnega dela.

Bližina Ljubljane naj za prebivalce ne pomeni odtujenosti od svojega kraja, ampak priložnost za občino v srcu Slovenije.

Skrbeli bomo za dvig kvalitete storitev javnih zavodov, katerih ustanovitelj je občina.

Želimo, da bodo občani s ponosom povedali, da prihajajo iz občine Litija, ki je lepo urejena in prijazna za življenje.

Skrbeli bomo za odličnost storitev, ker tudi za občane Občine Litija velja:



»Samo najboljše je dovolj dobro«





2 NAMEN

Namen priprave novega dolgoročnega programa razvoja občine Litija je ponovno opraviti analizo stanja v občini, pregledati opravljene aktivnosti v preteklem programskem obdobju ter na novo zastaviti cilje razvoja in določiti prioritete projekte občine v letih 2016 do 2022.

Namen razvojnega programa je zagotavljati skladen prostorski razvoj občine. Občina Litija obsega 221 km². Po površini je na 24. mestu med slovenskimi občinami in je razmeroma redko poseljena. Njeno središče je mesto Litija, kjer deluje mestna skupnost, sestavlja pa jo še 12 krajevnih skupnosti. Nekateri deli občine so bili v preteklem obdobju bolj zapostavljeni v primerjavi z drugimi, kar bo potrebno korigirati v tem programskem obdobju.

Tudi glede na področja delovanja občine je potrebno zagotoviti skladen razvoj. S predvidenimi ukrepi bomo zagotavljali boljše pogoje za življenje in delo v občini, kar zajema tako ustvarjanje pogojev za gospodarski razvoj občine, izobraževanje, delo in kulturni razvoj občanov kot zagotavljanje sonaravnega, trajnostnega razvoja, ki dviguje kvaliteto življenja občanov.

Zagotavljanje ustrezne pitne vode za gospodinjstva, odvajanje in čiščenje odpadnih voda ter zagotavljanje ustreznih cestnih povezav so ukrepi, ki predstavljajo minimalni standard kakovosti življenja in bodo imeli v naslednjem programskem obdobju prednost pred ostalimi. Ob tem ne bomo zanemarili investicij za zagotavljanje ustreznih pogojev za varstvo, razvoj in izobraževanje mladih. Manjši delež sredstev bomo namenili tudi pomembnim investicijam za oživitve mesta Litija, razvoj turizma, šport in rekreacijo ter kulturno udejstvovanje občanov.

Ustvarjali bomo pogoje za gospodarski razvoj občine s spodbujanjem ukrepov za večjo konkurenčnost in možnost širitve obstoječih gospodarskih subjektov ter pritegnitev novih investitorjev za vlaganja v gospodarske naložbe v občini.

Z dolgoročnim razvojnim programom bomo identificirali projekte, ki se bodo izvajali do leta 2022 in bodo vključeni v vsakokratne letne proračune občine. Tako bomo lažje usmerili aktivnosti na najnujnejše naloge in pripravili podlage za sodelovanje na različnih razpisih in pridobivanje evropskih sredstev. Določili bomo smer razvoja in aktivnosti, ki jih bo občina spodbujala tudi na drugih področjih.

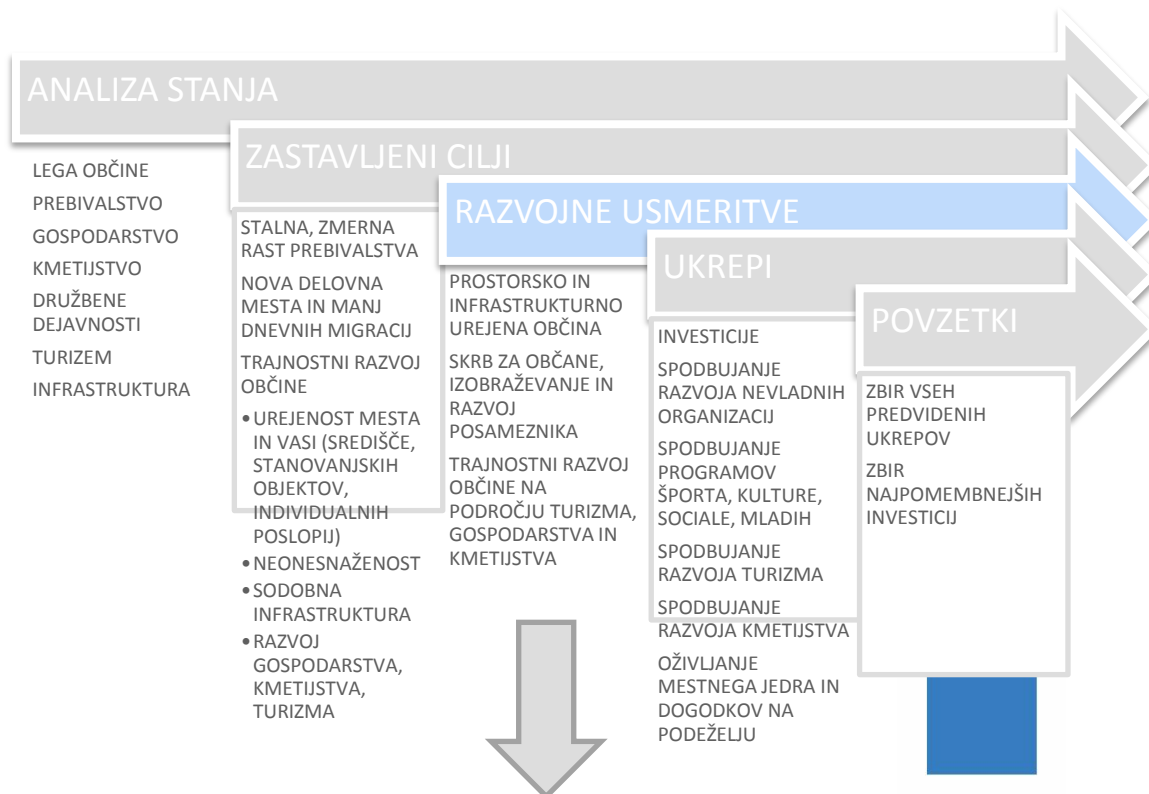


3 METODOLOGIJA DELA

1. priprava prvega osnutka dokumenta kot podlage za razpravo delovnih teles občinskega sveta, strateškega sveta, krajevnih in mestne skupnosti in širše javnosti;
2. obravnava dokumenta na dveh sejah Strateškega sveta za pripravo Dolgoročnega razvojnega programa Občine Litija za obdobje 2016-2022;
3. prvo branje dokumenta na seji Občinskega sveta dne 29. 9. 2016 in predhodna obravnava dokumenta na vseh delovnih telesih občinskega sveta;
4. predstavitev dokumenta za predsednike krajevnih in mestne skupnosti;
5. obravnava dokumenta na sejah sveta krajevnih in mestne skupnosti Litija in podajanje njihovih pisnih predlogov in pripomb na osnutek DRP;
6. odprta javna razprava, možnost podajanja pripomb preko spletne strani občine: pisne pripombe in predloge so posredovali Društvo GEOSS, ZLHT – regionalni center NVO ter Zavod za kulturo, mladino in šport Litija;
7. javna razprava v prostorih Občine Litija dne 26. 10. 2016;
8. posvet nevladnih organizacij (društev, zavodov, ustanov) iz občine Litija z namenom priprave predlogov za vključitev v dolgoročni razvojni program Občine Litija 2016-2022 v organizaciji ZLHT – regionalnega centra NVO; posvet je potekal dne 27. 10. 2016 v prostorih Kulturnega centra Litija.



4 STRUKTURA DOKUMENTA

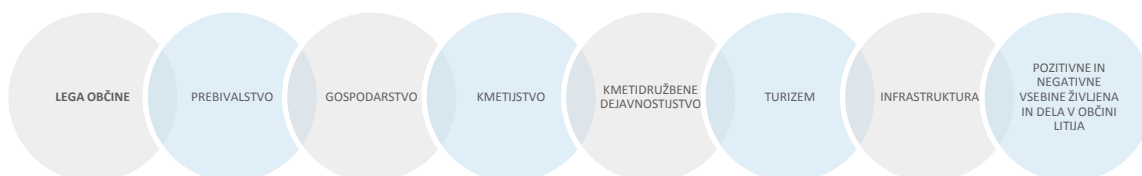


SAMO NAJBOLJŠE JE DOVOLJ DOBRO

- ✓ NAJBOLJ ZANIMIVE, POUČNE, ZABAVNE, PRIJETNE, PRIVLAČNE PRIREDITVE
- ✓ NAJBOLJ LEPO, UREJENO, ŽIVAHNO MESTO, PRIJETNO ZA ŽIVLJENJE
- ✓ NAJBOLJ UREJENA, DOMAČA, PRIJETNA VAŠKA SREDIŠČA IN UREJENE GOSTOLJUBNE DOMAČIJE
- ✓ NAJLEPŠE, MODERNE, ENERGETSKO VARČNE NOVE STAVBE, KONCEPT LOKALNIH MATERIALOV (LES, KAMEN, STEKLO)
- ✓ NAJBOLJ PRIJAZNI VRTCI, ŠOLE, DOMOVI ZA OSTARELE IN DRUGE INŠTITUCIJE, KI ZNAJO MOTIVIRATI, VZBUDITI NAJBOLJŠE V VSAKEM POSAMEZNIKU, NUDITI ZAVETJE, PODPORO IN RAZVOJ DO ODLIČNOSTI
- ✓ NAJBOLJ PRIJAZNI LJUDJE, POLNI DOBRE ENERGIJE, ZDRAVI, ODPRTI, RADI SPREJEMAJO DRUGAČNOST IN SE ZAVEDAJO SVOJE IDENTITETE
- ✓ NALJEPŠI, NAJPRIJETNEJŠI LOKALI Z VRHUNSKO PONUDBO LOKALNIH PROIZVODOV IN ODLIČNO POSTREŽBO

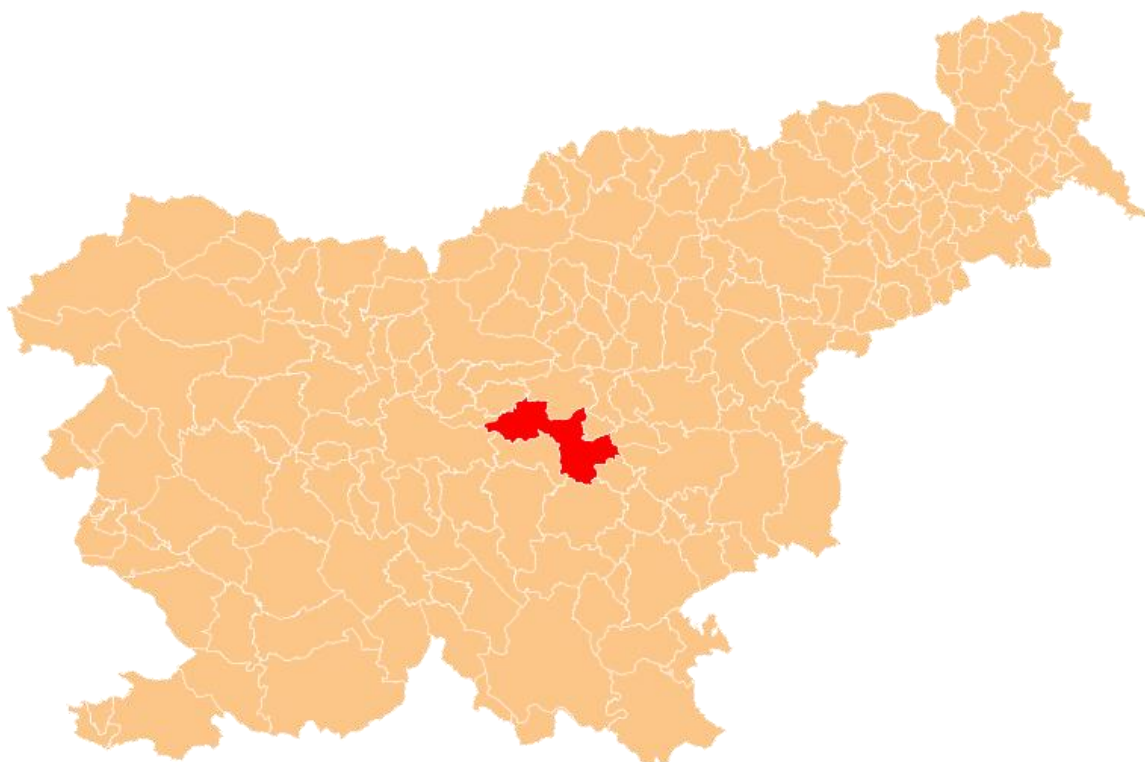


5 ANALIZA STANJA V OBČINI LITIJA



5.1 LEGA OBČINE

Občina Litija leži v osrednjem delu Slovenije v celoti na območju Posavskega hribovja. Gre za hribovit in težko prehoden svet podolžnih slemen in globoko zarezanih dolin. Občini daje pečat reka Sava, ki teče skozi njo. Zaradi obilice nepropustnih kamnin je površje občine prepredeno z gosto vodno mrežo, kar je z vidika vodooskrbe ugodno, neugodno pa z vidika plazovitosti terena in množice potreb po premostitvenih infrastrukturnih objektih.



Slika 1: Umestitev občine Litija v Republiki Sloveniji



5.2 PREBIVALSTVO



V občini je na dan 31. 12. 2015 v 107 naseljih živel 15.286 prebivalcev s stalnim prebivališčem, od tega 7.610 moških in 7.676 žensk.

Področje občine obsega 221 km² in je sorazmerno redko naseljeno - gostota naseljenosti je 68 prebivalcev na kvadratni kilometer, kar je precej manj od slovenskega povprečja (okrog 99 prebivalcev na km²). Demografski kazalci kažejo, da število prebivalstva v skupnem številu narašča. Povprečna starost prebivalstva je 41,6 let (slovensko povprečje: 42,7 let).

Struktura prebivalstva tudi v občini Litija kaže na postopno staranje prebivalstva; podatki iz CRP za leto 2015 kažejo naslednjo starostno sliko:

Starost	do 18 let	19 do 34 let	35 do 49 let	50 do 64 let	65 do 90 let	nad 90 let
Št. preb.	2.760	3.218	3.332	3.462	2.447	67
% preb.	18,1	21,1	21,8	22,6	16,0	0,4

Iz demografske analize je mogoče zaključiti, da ima Občina Litija še zadovoljivo demografsko situacijo. V občini je rast prebivalstva stabilna, izobrazbena struktura je relativno dobra. Tudi starostna struktura je boljša od slovenskega povprečja: v Litiji je delež prebivalcev, starejših ob 65 let, 16,4% (Slovenija: 17,5%).

V občini prevladujejo prebivalci s srednješolsko izobrazbo (31%). Trend naraščanja višje in visoke izobrazbe je opaznejši v zadnjih letih, precejšen pa je še vedno odstotek tistih z nedokončano in dokončano osnovno šolo (30%).

Stopnja izobrazbe	Št. prebivalcev (15 let in starejši)	% prebivalcev
nedokončana OŠ	516	4,0
osnovnošolska	3215	25,3
poklicna	2848	22,4
Stopnja izobrazbe	Št. prebivalcev (15 let in starejši)	% prebivalcev
srednja	3969	31,2
visokošolska I. stopnja	1196	9,4
visokošolska II. stopnja	871	6,8
visokošolska III. stopnja	119	0,9

Vir: Statistični urad RS



V letu 2016 je bilo v občini 6.485 delovno aktivnih prebivalcev in 3.481 delovnih mest. V letu 2015 je bila stopnja registrirane brezposelnosti 11,4% (slovensko povprečje: 12,9%). Brezposelnih je bilo 796 oseb, od tega 394 moških in 402 ženske. Med brezposelnimi je bilo največ oseb z najnižjo stopnjo izobrazbe: največ z nedokončano ali končano osnovno šolo, sledijo tisti s poklicno šolo.

S kmetovanjem se je ukvarjalo le 248 prebivalcev, v samostojnih poklicih pa jih je bilo aktivnih 471. Po podatkih CSD Litija redno denarno socialno pomoč prejema okrog 320 občanov občine Litija.

5.3 GOSPODARSTVO



Gospodarstvo še vedno sloni na tekstilni, gradbeni in kovinarski dejavnosti. Pomembne so različne storitvene dejavnosti in dejavnosti drobnega gospodarstva. Poslovno stabilna prebivalstvena rast je pogojena z bližino Ljubljane, tako da lahko pričakujemo nadaljnji pritisk in povpraševanje po lokacijah in stanovanjih v delu občine zahodno od Litije.

V letu 2016 je bilo na območju občine registriranih 312 gospodarskih družb, 666 samostojnih podjetnikov in 3 zadruga. 61 gospodarskih družb opravlja strokovne, znanstvene in tehnične dejavnosti, 57 gospodarskih družb opravlja storitve trgovine; vzdrževanje in popravila motornih vozil, 53 gospodarskih družb opravlja gradbeno dejavnost, 45 podjetij opravlja predelovalno dejavnost, 17 podjetij pa se ukvarja s prometom in skladiščenjem.

Dodana vrednost na zaposlenega v gospodarskih družbah v občini znaša 33.845 € (slovensko povprečje: 40.997 €), povprečna mesečna plača pa znaša 1.216 € (slovensko povprečje: 1.504 €).

Dodana vrednost na zaposlenega pri samostojnih podjetnikih v Občini Litija znaša 30.412 € (slovensko povprečje: 31.245 €), povprečna mesečna plača znaša 937 € (slovensko povprečje pri s.p.: 954 €)*.

*Vir: AJ PES – podatkovna zbirka letnih poročil in gvin.com



5.4 KMETIJSTVO



V občini je po popisu kmetijskih gospodarstev iz leta 2010 skupaj 736 kmetijskih gospodarstev, ki imajo v uporabi 4435 ha kmetijskih zemljišč. Povprečna površina kmetijskih zemljišč v uporabi na kmetijsko gospodarstvo je 6 ha (slovensko povprečje je 6,5 ha). Delež kmetijskih zemljišč v uporabi je v občini 20% (le nekoliko manjši od slovenskega povprečja 23,4 %). Večjih kmetij je malo. V Občini Litija gozdovi zavzemajo približno 67% vseh površin. Od tega je 11% gozda s posebnim namenom in 5% varovalnega gozda. Dohodek od gozda je drugi pomemben vir na kmetijah. Pri kmetijskih površinah prevladujejo travniki in pašniki, nato njive in vrtovi, najmanj pa je sadovnjakov in vinogradov. Geološka zgradba tal je zelo raznolika, največ površine zavzemajo tla na perm-karbonskih skrilavcih in peščenjakih, enak delež pa imajo tudi tla na apnencih in dolomitih. Podnebje na območju je kontinentalno s pogostimi temperaturnimi inverzijami. Celotno območje je precej hribovito, teren je razgiban in strm, ravninskega sveta je malo in leži ob reki Savi in njenih pritokih. Največ naselij občine Litija leži v goratem območju, nekaj manj v hribovitem območju in najmanj v ravninskem delu. Vsi navedeni dejavniki so vzrok, da je glavna kmetijska panoga živinoreja (prireja mleka in mesa), stalež živali predstavljajo govedi, ovce, koze, konji in perutnina. Poleg živinoreje in gozda se na posameznem območju kot dopolnilni dejavnosti pojavljata tudi sadjarstvo in zelenjadarstvo, pa tudi predelava lesa in turizem na kmetijah. V zadnjem času je vedno več povpraševanja po drugih dopolnilnih dejavnostih, kot so predelava mesa, predelava mleka, učne kmetije, pridobivanje energije iz lesne biomase ter pridobivanje energije iz naravnih virov (sonce, voda).

Kmetijstvo v občini zaradi zelo razgibanega reliefa – naklona terena in s tem otežene kmetijske pridelave in razdrobljenih obdelovalnih parcel – predstavlja velik izziv za izboljšanje obstoječega stanja. Delež kmetijskega prebivalstva se zmanjšuje, določena kmetijska gospodarstva poskušajo z uvajanjem dopolnilnih dejavnosti izboljšati svoje finančno stanje.

5.5 DRUŽBENE DEJAVNOSTI



Mreža oskrbe z javnimi zdravstvenimi storitvami je zadovoljivo pokrita in za njeno širitev niso izražene posebne težnje. Osrednji zdravstveni dom se nahaja



v Litiji. V javni mreži je zaposlenih 14 splošnih zdravnikov in 5 zobozdravnikov. Na področju lekarništva delujeta v Litiji dve poslovalnici lekarne.

V občini Šmartno pri Litiji deluje Dom upokojencev Tisje, v katerega je trenutno vključenih 90 upokojencev iz Litije, v njegovo enoto SVC Litija pa je vključenih še 26 litijskih oskrbovancev. Varovana stanovanja v občini so zgrajena in naj bi bila vseljena že konec leta 2016. Pomoč na domu uporablja med 35 in 40 občanov.

Mreža vrtcev v občini je precej razvejana. Objekti vrtcev so v relativno slabem stanju, saj so povečini že stari. V Hotiču javni vrtec domuje v preurejenih prostorih privatne hiše. Na Dolah in v Gabrovki ima vrtec prostore v zgradbi osnovnih šol. Novi so prostori enote Ribica v SVC.



Izmed 860 predšolskih otrok, ki so v šolskem letu 2015/16 izpolnjevali pogoje za vpis v vrtec (so bili starejši od 11 mesecev), jih je bilo 548 vključenih v Vrtec Litija, 73 v Vrtec Čebelica Gabrovka, 24 v Vrtec Polhek Polšnik, 38 pa v vrtce drugih občin. Delež predšolskih otrok, starih od 1 do 6 let, vključenih v programe predšolske vzgoje, je tako znašal skoraj 80 %.

V šolskem letu 2015/16 je osnovne šole v občini Litija obiskovalo 1.265 otrok v 80 oddelkih. Število učencev se je v zadnjih 10 letih nekoliko zmanjšalo, število oddelkov pa povečalo. Povprečna zasedenost šolskih učilnic je 16 učencev na razred (OŠ Gradec: 17 učencev, OŠ Litija: 16,5 učencev, OŠ Gabrovka-Dole: 14 učencev). V obdobju 2007-2015 so bile dograjene stavbe Osnovne šole Litija, ki vključuje tudi enoto s prilagojenim programom, ter stavbi podružničnih osnovnih šol na Vačah in na Polšniku. Preostali osnovnošolski objekti so v razmeroma slabem stanju in potrebni večjih adaptacijskih del. Prioritetno je potrebno izgraditi novi šolski stavbi skupaj s športnimi dvoranami v Kresnicah in v Hotiču.



V občini Litija se športna infrastruktura ob šolah v popoldanskem času uporablja tudi za rekreacijo vseh občanov in športnih društev v občini. Največji športni objekt v Litiji je Športna dvorana Litija (v dopoldanskem času namenjena za potrebe pouka OŠ Litija, popoldan in zvečer pa dejavnostim klubov in rekreacije), ki je v lasti MS Litija. V mestu in občini Litija manjka objekt oziroma površine za atletske discipline (npr. krožna atletska steza).

Nevladne organizacije imajo v litijski občini že dolgo tradicijo. Pevsko društvo Lipa, ki je eno od najstarejših društev, zaznamuje začetek svojega delovanja z letnico 1885. Že različne družbe somišljenikov so namreč imele določene značilnosti današnjih nevladnih organizacij.

V Litiji je bilo v februarju 2016 registriranih 166 nevladnih organizacij, od tega 157 društev, 6 zavodov ter 3 ustanove. Prevladujejo športna društva (52), sledijo kulturna in umetniška društva (27) ter društva za pomoč ljudem (21). Posebnost občine Litija je precejšnje število društev za razvoj kraja (14), varstvo okolja in vzreje živali (17). To lahko pripišemo velikemu številu naselij, ki se aktivno ukvarjajo tako z živinorejo kakor tudi z razvojem turizma.

Prihodki litijskih nevladnih organizacij so v letu 2014 znašali nekaj več kot 2 milijona evrov letno, delež prihodkov iz pridobitne dejavnosti je predstavljal 26,7% prihodkov nevladnih organizacij. Število zaposlenih v nevladnih organizacijah je bilo 13,55, od tega 12 v društvih.

Delež javnih sredstev, ki jih je Občina Litija namenila nevladnim organizacijam v letu 2014, predstavlja 16,8 % vseh prihodkov nevladnih organizacij.

V občini od leta 2009 v okviru Društva za razvoj in varovanje GEOSS-a deluje podporno okolje za nevladne organizacije. Do leta 2015, ko je občina Litija spadala pod osrednjeslovensko regijo, kot Stičišče NVO osrednje Slovenije, od 2015, ko je občina Litija v zasavski statistični regiji, pa kot ZLHT – Regionalni center NVO. Društvo GEOSS je po podatkih iz AJPEŠ-a za leto 2014 tudi največje društvo po ustvarjenih prihodkih.

V občini deluje tudi 12 prostovoljnih gasilskih društev in 1 industrijsko gasilsko društvo v okviru Predilnice Litija. Ti imajo skupaj 2.085 članov, od tega je 412 mladincev do 16 let.



5.6 TURIZEM



Občina Litija spada v območje Posavskega hribovja kot največje slovenske naravnogeografske enote in v območje, ki ga označujemo kot Srce Slovenije, saj se razprostira okrog geometričnega središča GEOSS. Prepoznavnost znamke Srce Slovenije je v porastu saj je bila lansirana prav z namenom povezovanja iniciativ, dogodkov in skupnosti tega območja. Območje občine Litija nima izrazite turistične tradicije, čeprav se na območju nahaja izjemno bogata naravna in kulturna dediščina, ki jo bo potrebno ustrezno vključiti v turistično ponudbo. Danes obiskovalce privabljajo redke že uveljavljene turistične točke in posamezne enodnevne prireditve.



Največja slabost turizma v litijski občini je pomanjkanje oblikovane skupne turistične identitete, premalo je povezovanja v skupno turistično ponudbo, ki bi privabljala turiste predvsem iz območja Ljubljanske urbane regije. Nujno bi bilo potrebno dvigniti kakovost obstoječe gostinske in turistične ponudbe ter turistično ponudbo dopolniti in nadgraditi. Veliko je pomanjkanje prenočitvenih kapacitet, prav tako kakovostne gostinske ponudbe, ki bi temeljila na lokalno pridelani hrani. Zaenkrat je možno prenočevati v zasebnih sobah in nekaj apartmajih, ki jih nudijo zasebniki v gostinskih objektih in na turističnih kmetijah. Urejena so postajališča za avtodome, obstaja možnost postavitve šotorov, lahko se prenoči na skupnih ležiščih, na slamnati postelji ali v krošnjah dreves. V občini ni možnosti za nastanitev v prenočiščih večjih kapacitet, kot so hoteli, mladinski hostli, moteli, kampi...



Danes je Občina Litija prepoznavna kot ena izmed desetih občin, ki so vključene v projekt Srce Slovenije. Znamka Srce Slovenije je bila lansirana leta 2008 z namenom povezati iniciative, dogodke in skupnosti v prostoru od Kamnika preko Mengša, Trzina, Lukovice, Domžal, Dola pri Ljubljani, mimo Litije, Šmartna pri Litiji do Šentruperta in Ivančne gorice. Znamka temelji na kakovosti, pogumu, mreženju in trajnostnem razvoju

Pomembnejše turistične točke v občini so: na Vačah cerkev sv. Andreja, fosilna morska obala, vaško perišče – uda, povečana situla na Kleniku. Posebno doživetje lahko obiskovalci, željni adrenalina, doživijo v pustolovskem parku v neposredni bližini GEOSS-a v Sp. Slivni.

Prav tako v zahodnem delu občine se razprostira obsežna Dežela pod Kamplovim hribom z razvejano mrežo kolesarskih in pohodniških poti.

V neposredni bližini mesta Litija se nahaja biser med rudniki na slovenskem - Sitarjevec, ki ima med vsemi slovenskimi rudišči najbolj pestro mineralno sestavo in v katerem najdemo tudi v svetovnem merilu enkratne limonitne kapnike. Predvsem zaradi takšne vsebine notranjosti rudnika, se v prihodnje predvideva ureditev dela rudnika za turistične ogleda in možnost nadgradnje v Geopark Litija (del v litijskem muzeju). Litijski muzej se je s svojimi zbirkami preselil v pritličje bivše sodnije na Cesti komandanta Staneta in v prihodnosti načrtuje obnovo kletnih prostorov in razširitev dejavnosti.

Pestro in pretežno neokrnjeno naravno okolje nudi številne možnosti za šport in rekreacijo. Mesto Litija je izhodiščna točka za eno od najbolj priljubljenih izletniških poti v naši državi - Popotovanje od Litije do Čateža.

V središču vasi Konjšica je na ogled spominska soba in grob znamenitega dirigenta Carlosa Kleiberja, V neposredni bližini se nahaja vas Polšnik, ki je z vseh strani obdana s hribi in cerkvicami na njih, kjer se odvija vsakoletni Pohod od cerkvice do cerkvice, ki poteka vsako prvo nedeljo v juniju ob bogati kulinarični ponudbi.

V vzhodnem delu občine je zanimiva in biotsko raznolika dolina Sopote in nad njo obsežno območje Oglarske dežele. V oglarski deželi je v zimskem času, ob ugodnih vremenskih razmerah, možnost smučanja na smučišču v neposredni bližini naselja Dole pri Litiji. V mesecu maju poteka Pohod po Oglarski deželi z možnostjo ogleda tradicionalnega kuhanja oglja.



Po obronkih vinogradniškega območja Gabrovke je ob godu sv. Antona, v mesecu juniju, organiziran Antonov pohod, ki je prav tako povezan s prireditvijo Gabrovka, tu sem doma, ter s festivalom potic.

Dobro obiskani sta tudi tekaški prireditvi; v samem mestu Litija je bil pred leti na novo obujen Litijski tek, ki se odvija v okviru občinskega praznika, in Festival skupnosti, na katerem se srečajo in predstavijo krajevne skupnosti in mestna skupnost skupaj s številnimi aktivnimi društvi. Ena najstarejših tradicionalnih tekaških prireditev poteka v Gabrovki - Tek na Petelinjek, ki bo v letu 2019 že 40.



Pred leti sta zaživali tudi kolesarski prireditvi: vzpon na Dole in vzpon na GEOSS in po krajšem premoru jih športni zanesenjaki želijo ponovno obuditi.

Dopolnitev in popestritev stalne turistične ponudbe predstavljajo številne turistične in ostale kulturne prireditve, ki se odvijajo v različnih obdobjih leta: Pustni karneval v Litiji, Tačkov festival, ki je organiziran v spomin na našega rojaka Naceta Simončiča, festival Slovo poletju, Podeželje v prazničnem mestu, tradicionalni Božično-novoletni koncert Pihalnega orkestra Litija, Božični koncert zbora Sv. Nikolaja, Kulturni praznik na GEOSS-u in vrsta drugih prireditev na GEOSS-u (Dan slovenske zastave, Dan GEOSS-a...), številne prireditve po podeželju, ki obujajo in ohranjajo tradicijo kmečkih opravil in običajev in nas seznanjajo s kulinarčno pestrostjo ruralnega območja.

S turistično dejavnostjo se ukvarja več institucij ter turističnih in ostalih društev v občini (Razvojni center Srca Slovenije, Zadruga za razvoj podeželja Jarina, Turistično razvojno društvo Kampilc, Društvo za razvoj in varovanje GEOSS-a, Društvo za razvoj in varovanje Sitarjevca, Turistično društvo Litija, Turistično društvo Polšnik, Športno društvo



Dole pri Litiji, Društvo oglarjev Dole, ...). Prireditve, v organizaciji nevladnih organizacij privabijo veliko obiskovalcev. Poleg prireditev nevladne organizacije skrbijo tudi za turistično infrastrukturo, ki je obiskovalcem na voljo skozi celo leto.

V Turistični točki Srca Slovenije so na voljo vse informacije in publikacije o turistični ponudbi občine Litija.

5.7 INFRASTRUKTURA

5.7.1 OSKRBA S PITNO VODO

Občina Litija zagotavlja obvezno gospodarsko javno službo oskrbe s pitno vodo.

Na območju Občine Litija se nahaja skupno 19 javnih vodovodov, pri čemer JPKSP Litija d.o.o. upravlja z naslednjimi javnimi vodovodi:

- vodovod Litija-Šmartno (dolžina 64.058 m, vsebuje 6 vodohranov, 3 črpališča, 2 napravi za obdelavo vode);
- vodovod Kresnice (dolžina 10.222 m, vsebuje 3 vodohrane, 1 črpališče, 1 napravo za obdelavo vode);
- vodovod Golišče (dolžina 4.218 m, vsebuje 1 vodohran, 1 črpališče, 1 napravo za obdelavo vode);
- vodovod Vače (dolžina 6.890 m, vsebuje 2 vodohrana in 2 črpališča);
- vodovod Konjšica (dolžina 12.092 m, vsebuje 2 vodohrana in 1 črpališče);
- vodovod Mala Goba (dolžina 4.648 m, vsebuje 2 vodohrana, 1 črpališče);
- vodovod Čateška Gora-Gabrška Gora (dolžina 8.999 m, vsebuje 2 vodohrana in 2 črpališča);
- vodovod Ribče-Jesenje (dolžina 11.556 m, vsebuje 2 vodohrana, 1 črpališče in 1 napravo za obdelavo vode);
- vodovod Mala Sela-Slivna (dolžina 4.476 m, vsebuje 2 vodohrana);
- vodovod Gabrovka (dolžina 15.157 m, vsebuje 8 vodohranov, 1 prečrpališče in 4 zajetja);
- vodovod Vodice pri Gabrovki (dolžina 6.502 m, vsebuje 3 vodohrane, 1 črpališče, 1 prečrpališče in 1 zajetje);



- vodovod Hotič (dolžina 13.026,22 m, vsebuje 3 vodohrane in 3 črpališča).

Poleg tega pa krajevne skupnosti oziroma vodovodni odbori upravljajo z naslednjimi sedmimi javnimi vodovodi:

- Vodovod Dole,
- Vodovod Sava,
- Vodovod Polšnik,
- Vodovod Jevnica,
- Vodovod Spodnji Log,
- Vodovod Brezovo,
- Vodovod Tihaboj.



Javna služba oskrbe s pitno vodo je ena od najvažnejših javnih služb lokalnega pomena. Za Občino Litija je značilna izredno majhna pokritost prebivalstva z javnim vodooskrbnim sistemom v ustreznem upravljanju. V občini Litija (15.291 prebivalcev) so v lasti Občine Litija ter v upravljanju JPKSP Litija d.o.o. vodovod Litija (cca 7.100 prebivalcev), Kresnice (cca 950 prebivalcev), Hotič (cca 600 prebivalcev), Golišče (cca 500 prebivalcev), Gabrovka/Vodice pri Gabrovki (cca 750 prebivalcev), Konjšica (cca 100 prebivalcev), Ribče (cca 400 prebivalcev), Čateška-Gabrška Gora (cca 100 prebivalcev), Vače (cca 450 prebivalcev), Mala Goba (cca 80 prebivalcev) in Mala Sela-Slivna (cca 160 prebivalcev). To pomeni, da je le cca 70 % občanov oskrbovanih z vodo iz javnega sistema za oskrbo s pitno vodo, ki ga upravlja upravljavec oz. izvajalec javne službe oskrbe s pitno vodo, ki ga določi Občina Litija in ki izpolnjuje zahteve Pravilnika o pitni vodi.

Na ostalem območju občine pa se prebivalci (okrog 4.000 občanov) preskrbujejo s pitno vodo iz lokalnih vodnih virov in sistemov, za katere skrbijo vodovodni odbori (Tihaboj in Brezovo) in krajevne skupnosti (KS Dole, KS Sava, KS Polšnik, KS Jevnica in KS Spodnji Log). Od tega je vsaj 7 vodovodov takih, ki imajo status javnega vodovoda, saj oskrbujejo več kot 50 prebivalcev. Za navedena področja veljajo ugotovitve, ki jih povzemamo v skrčeni obliki:

- Naselja imajo lokalno oskrbo iz lastnih zajetij in iz omrežij, ki so se gradila v lastni režiji, skoraj povsod brez upravne in projektne dokumentacije; varstveni pasovi vodnih virov niso določeni niti zavarovani.



- Nekateri vodni viri so oporečni, večina pa premajhnih izdatnosti in ne omogočajo kontinuirane vodooskrbe v času suše, po dežju pa je voda kalna.
- Z lokalnimi vodovodi gospodarijo krajani sami, vzdrževanje ni redno, analize vode se vršijo le občasno ali pa sploh ne.
- Uporabniki pretežno nimajo vgrajenih števecov za merjenje porabe, vodarina se ne plačuje redno, prispevki ob ceni se ne plačujejo.
- Požarna varnost je pomanjkljiva.

Posebno pomembna za oskrbo z zdravo pitno vodo so vodovarstvena območja, na katerih je treba zagotoviti takšno ravnanje, da bodo vodni viri ostali neoporečni še za naslednje generacije. Stanje vodovodnega omrežja je na mnogih mestih problematično in potrebno temeljite obnove, zaradi česar prihaja do izgub načrpane vode in do vdora nesnage v vodovodno omrežje, problem pa so tudi dotrajane PVC cevi na transportnem vodu iz Gozd Reke.

5.7.2 ODVAJANJE IN ČIŠČENJE KOMUNALNE ODPADNE VODE

Občina Litija zagotavlja javno službo odvajanja in čiščenja komunalne odpadne vode.

Javna kanalizacija je zgrajena v mestu Litija in v Kresnicah.

Javna kanalizacija Litija:

- mešani sistem, fekalni sistem, meteorni sistem – skupaj 59.911 m

Javna kanalizacija Kresnice:

- mešani sistem, fekalni sistem, meteorni sistem – skupaj 3.785 m

Javna kanalizacija na območju mesta Litija deluje deloma v ločenem in deloma mešanem kanalizacijskem sistemu. V letu 2015 je Občina Litija dogradila javni kanalizacijski sistem v Litiji v skupni dolžini 10.434 m, s štirimi črpališči, zadrževalnim bazenom in petimi razbremenilniki vode. Trenutno se izvaja gradnja novih priključkov stavb neposredno na javno kanalizacijo na območjih novo zgrajene javne kanalizacije v Litiji.

V letu 2015 je bila na desnem bregu reke Save, gorvodno nad sotočjem Save in Reke, zgrajena Centralna čistilna naprava Litija in Šmartno pri Litiji z zmogljivostjo 11.000 PE. CČN Litija - Šmartno je mehansko biološka čistilna naprava s terciarnim čiščenjem,



aerobno stabilizacijo blata, strojnim zgoščevanjem presežnega blata in sprejemom in obdelavo gošč iz greznic ter blata iz MČN. Prečiščene komunalne odpadne vode se gravitacijsko odvajajo v vodotok reke Save.

Za območja izven mesta Litija je z novo čistilno napravo omogočeno čiščenje blata iz greznic in malih čistilnih naprav. V letu 2015, ko je CČN poskusno obratovala, so se izvajali dovozi blata po programu obratovanja, v prihodnje pa bo javno podjetje na tri leta sistematično odvažalo odpadno blato iz območja celotne občine iz vseh greznic in malih komunalnih čistilnih naprav.

Javna služba odvajanja in čiščenja komunalne odpadne vode je iz vidika varovanja okolja ena od najpomembnejših, saj njena vzorna in dosledna ureditev vpliva na varovanje okolja, še posebej na zaloge pitne vode in varovanje njene kvalitete. Na območju mesta Litija smo z gradnjo celotne ureditve odvajanja odpadnih voda dosegli, da je 95 % občanov znotraj aglomeracije 20007 priključenih na javno kanalizacijo.

5.7.3 CESTNA IN ŽELEZNIŠKA INFRASTRUKTURA

Razgiban relief in razpršena poselitev narekujeta potrebo po razvejani infrastrukturi, ki je v primerjavi z nekaterimi drugimi podobnimi območji v Sloveniji dobro razvita. Mreža lokalnih cest je primerno razvita, tako da je dostopnost do naselij dobra. Na področju prometne infrastrukture predstavljajo velik problem slaba prevoznost nekaterih cest ter velika vzdrževalna in sanacijska dela na občinskih cestah, katerih velik del poteka po hribovitem terenu, kjer pogosto prihaja do večjih poškodb cest zaradi naravnih ujm in poškodb cestišča. Na splošno je dostopnost do naselij dobra, nekoliko slabša je ponekod do posameznih gospodinjstev izven strnjenih naselij.

Občina Litija ima na podlagi Odloka o kategorizaciji občinskih cest kategorizirane ceste v naslednji dolžini:

Dolžine po kategoriji in materialu		
Kategorija	Material	Dolžina
LC	AB	122.352
	GV	35.680
LZ	AB	6.391
LK	AB	10.737



	KC	114
JP	AB	101.077
	GV	142.820
		419.171

Na območju občine Litija potekajo glavne in regionalne ceste, ki so v upravljanju Direkcije RS za infrastrukturo. Skupna dolžina glavnih in regionalnih cest v občini Litija znaša cca 55 km.

V zadnjih letih je bilo veliko vlaganj v razširitve in asfaltiranje cest, tako da so dostopi do vseh večjih strnjjenih naselij že asfaltirani. Na celotnem območju je v naseljih slabo razvita mreža kolesarskih poti in pešpoti. V centrih primanjkuje tudi parkirnih mest in parkirišč. Občina vlaga vsako leto velik delež proračunskih sredstev v vzdrževanje, obnovo in rekonstrukcijo občinskih cest. Kljub temu sredstva ne zadostujejo za zagotavljanje ustreznega standarda lokalnih cest, javnih poti in ostalih javnih površin.

V občini je pet mostov, ki potekajo preko reke Save, od tega je eden v pristojnosti Direkcije za infrastrukturo, ostali pa spadajo med lokalno infrastrukturo, ki jo vzdržuje občina.

Občina Litija ima zelo specifično in v veliko pogledih zelo omejujočo lego v prostoru. Večji del občine je hribovit, manjši nižinski del pa je prepleten s tremi glavnimi koridorji, ki ta prostor močno zaznamujejo in omejujejo. To so: železniška proga, glavna cesta G2-108 in reka Sava.

Struga Save, zarezana v karbonske kamnine, je pri Litiji precej široka (cca. 110 m) in deli občino, pa tudi samo mesto Litija, na dva dela. Na območju občine je nekaj mostov (Jevnica, Kresnice, Litija, Sava, železniški Pogonik, viseči most Renke), ki ne zadoščajo normalnim prometnim komunikacijam.

Glavne značilnosti obstoječih mostov

Most v Jevnici je bil zgrajen v letih 1956-1957. Skupna dolžina mostu je 90 m, širina 4,50 m. Most je bil popravljen v letu 2006. Most je bil pregledan v letu 2015 in je bil na podlagi poročila zaprt za motorna vozila. Obnova mostu se je pričela v začetku leta 2016 in se v istem letu tudi zaključila.



Kresniški most je bil zgrajen leta 1974. Dolžina mostu znaša 162 m, vozišče je široko 3,6 m. Slabi podporniki in dotrajana zgornja prekladna lesena konstrukcija so bili v letu 2006 temeljito obnovljeni. Kljub temu pa most zaradi svojih dimenzij ne dopušča dvosmernega prometa.

Most v Savi pri Litiji je bil zgrajen leta 1936 in obnovljen po II. svetovni vojni. Njegova dolžina znaša 98,5 m in širina 5,0 m. Ugotovljene so poškodbe lesenih mostnic in večji posedek srednjega polja nosilnega paličja. Izvedli bomo pregled mostu ter v prihodnjih letih pričeli z njegovo obnovo.

Viseča brv čez reko Savo v Renkah je bila zgrajena leta 1993 in je namenjena zgolj prehodu pešcev. Hodniška konstrukcija širine 1,5 m je z vešalkami obešena na nosilne vrvi. Dolžina brvi je 72,0 m. Most nima uporabnega dovoljenja in je zaprt.

Železniška proga Ljubljana – Maribor, ki je v preteklosti zelo veliko pripomogla k razvoju krajev, lociranih ob njej, danes razen prednosti, ki jih železnica ponuja in niso zadostno izkoriščene, prinaša tudi določene ovire. Oviro predstavlja predvsem v smislu varnega prehoda čez oz. pod progo. Problemi s prehodi (podhodi) so tipični na območju celotne občine. Imamo več z zapornicami varovanih prehodov (Kresnice, Sp. Kresniški Vrh, Ponoviče, Zg. Log), na katerih se zaradi velike frekvence železniškega prometa navadno precej dolgo čaka. Na drugi strani imamo več podvozov pod žel. progo (Jevnica, Kr. Poljane, Kresnice, Graška cesta, Ponoviška cesta, Sava). Nobeden izmed podvozov ne omogoča normalnega dvosmernega prometa. Ob močnejših deževjih so pogosto zaliti z meteorno vodo.

5.7.4 OSKRBA S PLINOM

Občina Litija zagotavlja izbirno gospodarsko javno službo oskrbe s plinom.

Leta 2006 je bila s strani Občine Litija podjetju Istrabenz plini podeljena koncesija za distribucijo zemeljskega plina. V obdobju 2006 do 2013 ni bilo izvedenih nobenih poslovnih aktivnosti, povezanih z distribucijo zemeljskega plina v Litiji. Leta 2014 so bila pridobljena vsa potrebna dovoljenja, na podlagi česar je bila tudi izvedena plinifikacija Litije. Konec leta 2014 se je začel distribuirati zemeljski plin v občini Litija. V sklopu prvega dela plinifikacije je bila zgrajena merilna reducirna postaja v Kresnicah in skoraj 14 kilometrov glavnega plinovoda od Kresnic do naselja Litijska Dobrava. V sklopu



izgradnje plinovoda sta bila izvedena oziroma za priključitev pripravljena 102 priključka. Trenutno je aktivnih 15 priključkov, vsi večji potencialni uporabniki pa imajo možnost takojšnje priključitve na plinovodno omrežje. Prav tako so bile zgrajene in predane v uporabo tri kotlovnice, iz katerih podjetje Istrabenz plini oskrbuje okoliške objekte s toploto in električno energijo (SPTTE). Cilj podelitve koncesije in izvedbe plinifikacije v občini Litija je bil ponuditi in zagotoviti vsem subjektom (pravnim in fizičnim) celovito, kvalitetno in ekonomično oskrbo s trenutno najbolj uporabljenim in konkurenčnim energentom v Sloveniji. Podjetje Istrabenz plini želi omogočiti dostop in oskrbo vsakega prebivalca Litije s plinom. Skladno s koncesijsko pogodbo o plinifikaciji občine in politiko uporabe okolju prijaznega energenta se bodo vsi javni objekti postopoma do konca leta 2017 priključili na omrežje zemeljskega plina. Prav tako se bo poskušalo spodbuditi tudi ostale potencialne uporabnike (cca 500 objektov), da postopoma preidejo na uporabo zemeljskega plina.

5.7.5 JAVNA RAZSVETLJAVA

V okviru projekta Prenova javne razsvetljave v Občini Litija je bila izvedena energetska sanacija javne razsvetljave. Vzpostavljen je sistem upravljanja z javno razsvetljavo ter Center za prijavo napak obratovanja javne razsvetljave. V skladu s koncesijsko pogodbo in njenim 63. členom je koncesionar vsako leto dolžan pripraviti letni program izvajanja javne službe in ga predložiti pristojnemu organu ter Občinskemu svetu Občine Litija v potrditev. Skladno z 29. členom koncesijske pogodbe je del letnega programa tudi cenik izvajanja GJS za tekoče koledarsko leto

V vzdrževanje omrežja javne razsvetljave sodi redno in intervencijsko vzdrževanje ter nove investicije javne razsvetljave, predvidene v tekočem letu.

Vsebina gospodarske javne službe je opredeljena v 6. členu koncesijske pogodbe in obsega dobavo in postavitve naprav, objektov in omrežja javne razsvetljave ter drugih objektov javne službe, njihovo redno vzdrževanje oziroma strokovni nadzor nad delovanjem omrežja javne razsvetljave, njegovo tekoče vzdrževanje v interesu trajnega nemotenega in brezhibnega delovanja javne razsvetljave in s tem povezane druge obveznosti koncedenta, ki na podlagi zakonodaje, ki ureja navedeno področje, sodi v okvir javne službe.



5.7.6 OSKRBA Z ELEKTRIČNO ENERGIJO

Podjetje ELES je v letu 2013 in 2014 zgradilo dva prenosna daljnovoda, ki delno potekata po območju Občine Litija. V letu 2014 je bilo pridobljeno uporabno dovoljenje za daljnovod 2x400 kV Beričevo – Krško v dolžini 80,43 km in v vrednosti cca 63 mio €. Pri tem je bilo postavljenih 227 stebrov (149 nosilnih in 78 napenjalnih), in sicer na terenu, ki je pretežno hribovit (70% gozda, ostalo njive, travniki in vinogradi).

Poleg tega je podjetje ELES v letu 2013 zgradilo daljnovod 2x110 kV Beričevo – Trbovlje, ki je dolg 38,2 km, pri tem pa je bilo postavljeno 149 stebrov. Vrednost investicije je znašala cca 16,7 mio €.

5.7.7 POKOPALIŠKA IN POGREBNA DEJAVNOST

Trenutno veljavni odlok o gospodarskih javnih službah v Občini Litija v 2. členu navaja, da je urejanje pokopališč, pokopališka in pogrebna dejavnost obvezna gospodarska javna služba varstva okolja. Odlok o ustanovitvi Javnega podjetja Komunalno stanovanjsko podjetje Litija d.o.o. pa v 6. členu navaja, da podjetje upravlja kot obvezno gospodarsko javno službo urejanje pokopališč ter pokopališko in pogrebno dejavnost na območju celotne občine.

JPKSP Litija d.o.o. na območju občine upravlja le s pokopališčem Litija, pogrebno službo pa opravlja po potrebi na območju celotne občine.

Odlok o pokopališkem redu in javnih pogrebnih svečanostih na območju Občine Litija sicer navaja, da so upravljavci pokopališč poleg javnega podjetja lahko tudi krajevne skupnosti.

V Občini Litija imamo 12 »aktivnih« pokopališč, in sicer Kresnice, Zgornji Hotič, Vače, Litija, Sava, Polšnik, Dole pri Litiji, Prelesje, Konjšica, Gabrovka, Velika Goba, Široka set in Tihaboj, kjer se več 10 let ne pokopava več, vendar je pokopališče še urejeno.

Zakonodaja loči dve dejavnosti, in sicer pokopališko ter pogrebno dejavnost:

Pokopališka dejavnost, urejanje pokopališča (pokopališki red) obsega:

- vzdrževanje skupnih delov pokopališč,



- ureditev pokopališča na posamezne zvrsti grobov,
- prekop grobov,
- opustitev pokopališč,
- oddaja grobov in prostorov za grobove v najem (s pogodbo),
- urejanje in varovanje zapuščenih grobov in nagrobnih spomenikov,
- vodenje evidence o umrlih, ki so pokopani na pokopališču,
- evidenca najemnikov grobov,
- skrb za red in čistočo na pokopališču in ob njem,
- odvoz odpadkov,
- odstranjevanje vencev, cvetja in ostankov sveč,
- dodelitev grobnega prostora in sklenitev najemne pogodbe za grobni prostor.

Pogrebna dejavnost obsega:

- opravljanje pogrebne storitve,
- izvedba pokopov,
- izkop jame,
- prevoz pokojnika,
- prodaja pogrebne opreme.

V zvezi z upravljanjem pokopališč se v zadnjem času vse pogosteje pojavlja problematika lastništva zemljišč, na katerih so obstoječa pokopališča. Le-ta so pogosto v lasti rimokatoliških župnij.

V zadnjem obdobju so bile na tem področju realizirane naslednje investicije:

- izgradnja pokopnih površin in parkirišča na pokopališču Litija,
- izgradnja poslovnega objekta na Dolah,
- izgradnja poslovnega objekta na Polšniku,
- pridobivanje investicijske in projektne dokumentacije za poslovilni objekt in razširitev pokopališča na Vačah.

5.7.8 UREJENOST MESTA LITIJA

Občina Litija vsako leto izvaja redno vzdrževanje vseh parkovnih površin, ki so v lasti Občine Litija, in vzdrževanje že obstoječih otroških igrišč v mestu Litija.



Izvajajo se naslednje aktivnosti:

- pobiranje navlake na odprtih javnih površinah , praznjenje košev za odpadke in odvoz odpadkov na trajno deponijo,
- pometanje in urejanje javnih površin,
- občasno pranje odprtih vozni in pohodnih javnih površin v mestnem središču,
- vzdrževanje parkov (igrišč) in nasadov (košnja zelenic z grabljenjem, obrezovanje živih mej, okopavanje, obrezovanje, zasaditev cvetic).

5.7.9 INFORMACIJSKO KOMUNIKACIJSKO OMREŽJE (IKT)

Občina Litija ima zaradi svoje družbeno-geografske značilnosti v smislu razpršenosti (podeželje, vasi, kmetije, naselja ...) zelo slabo pokritost in v precejšnji meri nedostopnost do sodobnih informacijsko-komunikacijskih omrežij. V večji meri je to dejstvo povezano z nekomercialnim interesom ponudnikov. Problematična je tudi evidenca oz. pregled omenjenega omrežja, saj gre v smislu konkurenčnosti za podatke, ki jih investitorji označijo kot poslovno skrivnost. Ministrstvo za gospodarstvo je v preteklosti navajalo veliko območij v občini Litija, kjer ni komercialnega interesa za gradnjo IKT omrežja, vendar pa je za celovito in realno oceno stanja potrebno opraviti anketiranje terena ter pridobiti konkreten interes pokritosti. Vlada Republike Slovenije si je kot eno prednostnih nalog zadala omogočiti dostopnost in uporabo informacijskih in telekomunikacijskih tehnologij vsem državljanom. Nacionalna širokopasovna mreža je nacionalni projekt, ki se bo izvajal v okviru Resolucije o nacionalnih razvojnih projektih za obdobje 2007-2023, in katerega namen je omogočiti vsem državljanom Republike Slovenije dostop do širokopasovnih storitev in interneta. S strategijo razvoja informacijsko komunikacijskega omrežja (v nadaljevanju IKT) v občini Litija želimo zagotoviti razvojne pogoje, ki sledijo tako evropskim razvojnim strategijam kot nacionalnim ter strategiji Območnega razvojnega partnerstva. Ker je območje Občine Litija specifično v smislu razpršenosti (podeželje, vasi, kmetije, naselja ...), je komercialni interes ponudnikov IKT storitev premajhen za pokrivanje celotnega območja. V ta namen je potrebno zagotoviti pogoje, s katerimi bi dvignili interes potencialnih investitorjev – operaterjev za izgradnjo IKT omrežja. Doseženi splošni cilji projekta, tako kratkoročni kot dolgoročni, bodo spodbudili razvoj različnih storitev, povečali učinkovitost javnih institucij ter gospodarstva, omogočili hitrejši dostop do znanja in razvoj podjetništva z visoko dodano vrednostjo tudi v manj razvitih krajih. Pozitivni učinki se bodo pokazali pri razvoju gospodarstva in bodo



vplivali na razvoj v izobraževalnih, raziskovalnih, kulturnih in zdravstvenih institucijah ter na enakomernejši razvoj regije in podeželja. Vodili se bodo razgovori za širitev optičnega omrežja po celotni občini. Občina Litija se je v preteklosti že prijavila na javni razpis GOŠO za pridobitev sredstev Ministrstva za gospodarstvo, vendar žal ni bila uspešna.

5.8 POŽARNA VARNOST

V občini Litija deluje 12 prostovoljnih gasilskih društev (PGD) ter eno prostovoljno industrijsko gasilsko društvo (PIGD), ki zagotavljajo požarno varnost na območjih naslednjih naselij:

PGD Breg	Breg, Tenetiše, Zagorica
PGD Dole	Čeplje, Dobovica, Dole, Gornje Jelenje, Gradišče, Hude Ravne, Ježevec, Kal, Kostanjevica, Ljubež, Mala Goba, Prelesje, Prevale, Preženjske Njive, Radgonica, Ravne, Selce, Slavina, Spodnje Jelenje, Strmec, Suhadole, Velika Goba, Zagozd, Zavrh
PGD Gabrovka	Brezje, Brezovo, Brglez, Čateška Gora, Gabrovka, Gabrska Gora, Gobnik, Gornje Ravne, Hohovica, Javorje, Kržišče, Kamni Vrh, Klanec, Laze, Moravče, Moravska Gora, Nova Gora, Okrog, Tlaka, Podpeč, Vodice
PGD Hotič	Bitiče, Jesenje, Konj, Sp. Hotič, Zapodje, Zg. Hotič
PGD Jevnica	Golišče, Jevnica, Kresniške Poljane
PGD Kresnice	Kresnice, Kresniški Vrh
PGD Litija	Zg. Log, Litija, Podšentjur, Širmanski Hrib, Veliki Vrh
PGD Polšnik	Borovak, Dolgo Brdo, Konjšica, Mamolj, Polšnik, Preveg, Ravne, Renke, Stranski Vrh, Šumnik, Tepe, Vel. Preska
PGD Ribče	Ribče, Vernek
PGD Sava	Leše, Ponoviče, Sava, Spodnji Log



PGD Tihaboj Brglez, Lukovec, Pečice, Tihaboj

PGD Vače Boltija, Cirkuše, del Kandrš, Klenik, Laze, Mala Sela, Podbukovje, Potok, Ržišče, Slivna, Široka Set, Vače, Vovše

PIGD Predilnica Litija območje podjetja

Osrednja gasilska enota je PGD Litija, ki poleg zagotavljanja požarne varnosti izvaja tudi posredovanja ob prometnih nesrečah, nesrečah z nevarnimi snovmi in reševanju iz vode.

Trenutno stanje gasilskih vozil v občini je sledeče:

PGD Breg GVM1-VW TRANSPORTER – 1996, GVV-1 IVECODAILY – 2006

PGD Dole GVM1-VW 2,4DSYNCRO – 1995, GVV-1 IVECODAILY – 2009

PGD Gabrovka GVM1WV 2,4DSYNCRO – 1995, AC 16/70 MAN 19.403 – 1997, GVGP1MitsubishiL200 – 1999

PGD Hotič GVM1-WV TRANSPORTER – 1995, GVC 16/25 MB1412 – 1993

PGD Jevnica GVV-1 IVECODAILY4X4 – 2008, AC 16/50 TAM 130T – 1982

PGD Kresnice GV-1 RENAULT – 1996, AC 16/50 Mercedes Atego- 2002, GVGP1MitsubishiL200 – 2001, GVMWV TRANSPORTER – 2015

PGD Litija GVM1-VW TRANSPORTER – 1996, HTV-1 MB SPRINTER – 1999, GVCZD1Iveco – 2012, GVV-1 TAM 110 T7 – 1991, GVC-24/50 RENAULT – 2002

PGD Polšnik GVM1-VW TRANSPORTER – 2012, GVC 16/25 MAN LE 14.280 – 2006

PGD Ribče GVV-1 IVECODAILY65C17D – 2007

PGD Sava GVV-1 MB 416 D – 2001, GVM Opel Vivaro -2013

PGD Tihaboj GV-1 WV TRANSPORTER – 1999

PGD Vače GVC 16/25 MAN – 2014, GVM1 MB SPRINTER – 2004



5.9 POVZETEK ANALIZE STANJA

- Lega v srcu Slovenije, blizu glavnega mesta.
- Reka Sava in železniška povezava Ljubljana - Zidani most potekata skozi Litijo.
- Stabilna rast prebivalstva, starostna struktura je boljša od slovenskega povprečja.
- Relativno dobra izobrazbena struktura, nizka stopnja brezposelnosti glede na slovensko povprečje.
- 736 kmetijskih gospodarstev, delež kmetijskega prebivalstva se zmanjšuje; z uvajanjem dopolnilnih dejavnosti se poskuša izboljšati finančno stanje na kmetijah.
- Dodana vrednost na zaposlenega v gospodarskih družbah znaša 33.845 € (slovensko povprečje: 40.997 €), povprečna mesečna plača pa znaša 1.216 € (slovensko povprečje: 1.504 €).
- Zgrajen je nov socialno varstveni center z domom za ostarele in varovanimi stanovanji.
- Nekateri objekti vrtcev so v relativno slabem stanju, novi objekti so potrebni v Litiji, Kresnicah, Hotiču in Gabrovki, potrebna je ureditev vrtca v prostorih OŠ na Dolah.
- Imamo nekaj novih osnovnošolskih objektov, nekateri pa so potrebni večjih adaptacijskih del. Izgradnja nadomestnih objektov osnovnih šol je potrebna v Kresnicah in v Hotiču.
- Litija nima atletskega stadiona niti društev, ki bi delovala na področju osnovnih športnih prvin, kot sta atletika in gimnastika.
- Na področju turizma je izrazito premalo kvalitetne ponudbe in ni izoblikovanih prepoznavnih turističnih produktov.
- Nekvalitetna ali oporečna voda iz mnogih vodnih zajetij, premalo izdatni vodni viri, azbestni ali dotrajani cevovodi.
- Majhna pokritost prebivalstva z javnim vodooskrbnim sistemom v ustreznem upravljanju.
- Sicer dobro razvejana mreža lokalnih cest, vendar nekateri odseki ne omogočajo varnega prometa in ne ustrezajo potrebam sodobnega časa.
- Ni kolesarskih poti.



- Preko občine Litija potekata peti in deseti železniški koridor, zato je področje izpostavljeno večjemu tveganju, kar zahteva dodatne ukrepe na področju zaščite in reševanja.

5.10 POZITIVNE IN NEGATIVNE VSEBINE ŽIVLJENA IN DELA V OBČINI LITIJA

Udeleženci posveta nevladnih organizacij iz občine Litija, ki ga je aprila 2016 organiziral ZLHT – Regionalni center NVO, so zbrali poglede nevladnih organizacij na življenje v občini Litija in začetne predloge razvojnih ukrepov. Opredelili so tudi pozitivne in negativne vidike življenja in dela v občini Litija, kot jih podajamo v nadaljevanju.

Pozitivne vsebine življenja in dela v občini Litija:

- ustvarjalni posamezniki/talenti,
- prostovoljstvo – posamezniki in nevladne organizacije,
- samoiniciativa prebivalcev in krajevne skupnosti,
- socialno varstveni center (SVC), kjer se izvaja skrb za starejše,
- dialog z občino,
- razvitost mesta,
- aktivnost in ustvarjalnost starejših,
- povezovanje in sodelovanje z društvi,
- zanimanje, volja in porast glasbenih skupin,
- lokacije za dogajanje (dogodki),
- mednarodno sodelovanje,
- narava,
- raznovrstnost prireditev (Podeželje v prazničnem mestu, Karneval, Litijski tek, društvena promenada, pohodništvo),
- podjetništvo na podeželju,
- Mladinski center Litija,
- gledališka dejavnost,
- prometna povezava (železnica) iz mesta,
- Kulturni center – uporaba dvorane,
- park na Stavbah.



Negativne vsebine življenja in dela v občini Litija:

- pomanjkanje dialoga med nevladnimi organizacijami in Občino ter med nevladnimi organizacijami med seboj,
- pasivnost pri udeležbi na dogodkih,
- povezovanje javnega sektorja z nevladnimi organizacijam pri organizaciji dogodkov,
- zunanje površine za prireditve,
- mestni park,
- turistična ponudba (prenočišča, vsebina),
- pomoč starejšim (prostovoljci – obiskovanje na domu),
- slaba izkoriščenost mestnega jedra,
- podpora občine za nevladne organizacije in športne dogodke,
- premalo poudarka na identiteti Litije,
- slaba prepoznavnost krajevnih skupnosti,
- prometna povezava,
- povezava mesto – podeželje,
- ni vizije Občine – 2025,
- premajhna skrb za okolje,
- premajhna skrb za mlade,
- premajhna skrb za brezposelne,
- pomanjkanje dogodkov za mlade,
- ekipa za pridobivanje evropskih sredstev (infrastruktura).

Udeleženci posveta so določili nabor področij, ki so po njihovem mnenju pomembna za nadaljnji razvoj občine Litija in so vključena v posamezna poglavja tega dokumenta.



6 RAZVOJNE USMERITVE OBČINE

Naši cilji v obdobju DRP 2016-2022 so:

- stalna, zmerna rast prebivalstva
- nova delovna mesta na področju Občine Litija in manj dnevnih migracij v Ljubljano
- trajnostni razvoj občine
 - razvoj infrastrukture
 - urejenost mesta in vasi
 - ekološko ravnanje, neonesnaženo okolje
 - razvoj vseh panog gospodarstva s posebnim poudarkom na kmetijstvu in turizmu

Dvig kvalitete življenja občanov v občini Litija je končni cilj vseh aktivnosti, ki jih bomo izvajali v naslednjem programskem obdobju.

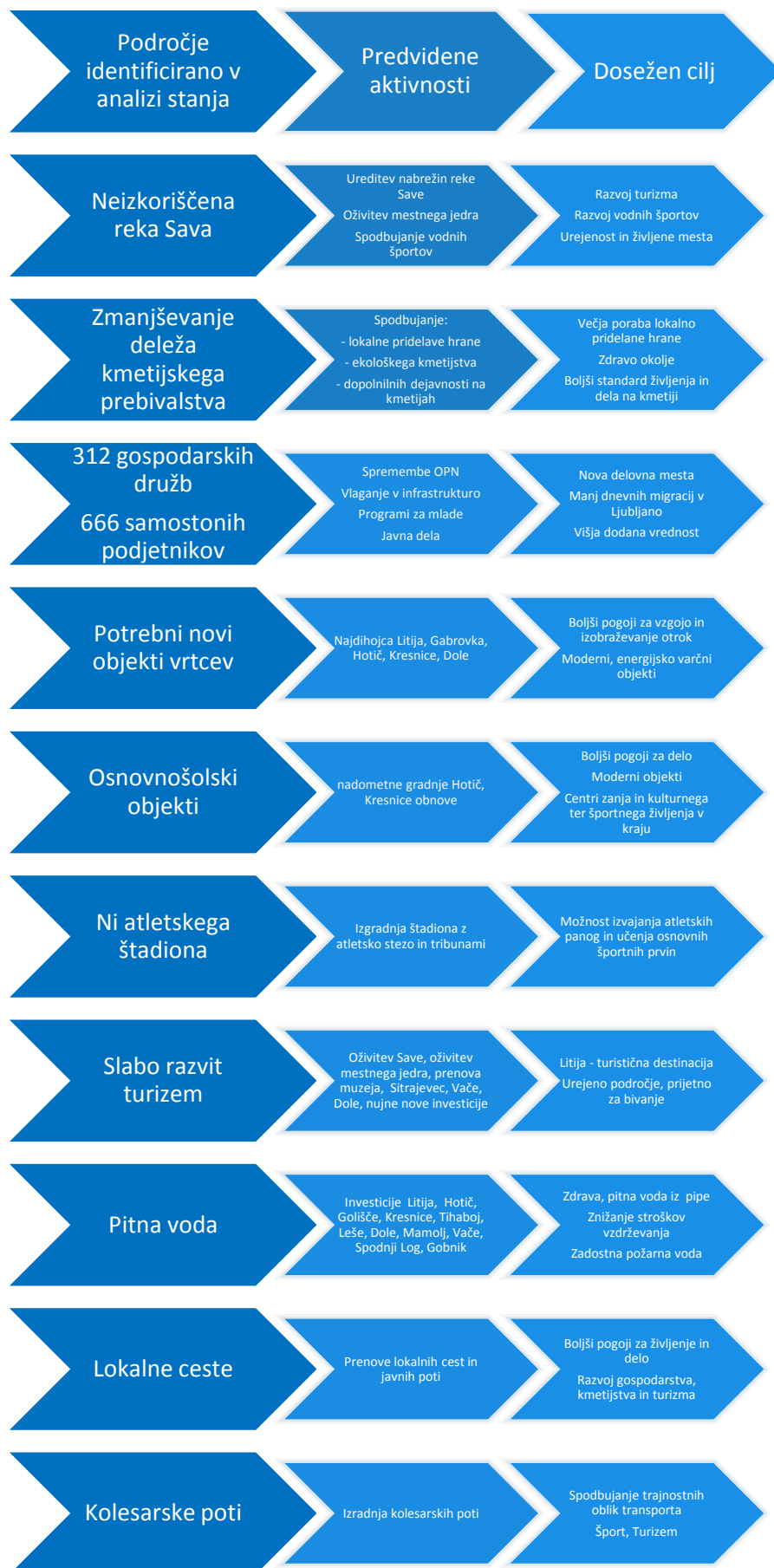
Pri tem bomo izhajali iz osnovnih nalog občine, kot jih opredeljuje 21. člen zakona o lokalni samoupravi.

Razvoj bomo usmerili v tri prioritete:

1. prostorsko in infrastrukturno urejena občina,
2. skrb za občane, izobraževanje in razvoj posameznika,
3. ustvarjanje pogojev za trajnostni razvoj občine na področju turizma, gospodarstva in kmetijstva.



Prioritete smo zastavili glede na želeno smer razvoja. Izhajali smo iz opravljene analize stanja in glede na prioritete identificirali potrebne aktivnosti za doseg cilja.





6.1 PROSTORSKO IN INFRASTRUKTURNO UREJENA OBČINA

Prioriteta zajema naslednja področja:

- zagotavljanje kvalitetne pitne vode za občane,
- zagotavljanje ustreznega odvajanja in čiščenja odpadnih voda,
- zagotavljanje ustrezne cestne infrastrukture.

Osnovni pogoji za kvalitetno bivanje na določenem področju so ustrezna dostopnost področja (urejenost cest in mostov), neonesnaženost bivalnega prostora, dostopnost zdrave, pitne vode ter odvajanje in čiščenje odpadnih voda.

Razpoložljivost varne pitne vode iz vodovoda je osnovna pravica občanov. Zato je dograditev in obnova dotrajanih vodovodnih sistemov pomembna naloga občine v obdobju 2016-2022. V obdobju 2007-2015 je bila izvedena gradnja vodovoda Ribče in vodovoda Zgornji Log. Izvedene so bile aktivnosti za pridobivanje dovoljenj za vodovodne sisteme izven Litije (Mamolj, Tihaboj, Dole pri Litiji, Veliki Vrh-Golišče, Kresnice, Podšentjur). Vodo iz novega zajetja v Zapodju, ki je pripeljana do Ribč, je potrebno pripeljati do zaselkov, kjer ni zadostnih količin ustrezne pitne vode – to so Kresnice, Jesenje in Hotič. Občina je že pridobila gradbeno dovoljenje za izgradnjo vodovoda Tihaboj, investicijo je potrebno izvesti v obdobju DRP 2016-2022.

Za zagotavljanje čistega, zdravega okolja in preprečevanje poplav je potrebno celostno in kvalitetno urejati odvajanje in čiščenje odpadnih voda ter odvajanje meteornih vod. Na področjih gostejše poselitve je potrebno zagotoviti ustrezne kanalizacijske sisteme in sisteme čiščenja odpadnih voda. V letu 2015 je bila dograjena čistilna naprava v Litiji. Drugo največje področje z zaledjem skoraj tisoč hiš, ki nima ustreznega kanalizacijskega sistema in čistilne naprave, so Kresnice. Skupaj z izgradnjo kanalizacije je potrebno urediti tudi vodovod in cestno infrastrukturo v vasi, ki v preteklosti ni sledila razvoju in zahtevam sodobnega prometa.

Cestna infrastruktura je tudi v drugih delih občine potrebna prenove in dograjevanja. Več cestnih odsekov je potrebno asfaltirati, razširiti ali ponovno utrditi. Ustrezna prometna infrastruktura nudi podporo razvoju gospodarstva in turizma ter ohranjanju poseljenosti na podeželju. V občini je pet mostov preko reke Save, od tega je eden v pristojnosti Direkcije za infrastrukturo, ostali pa spadajo med lokalno infrastrukturo, ki jo vzdržuje občina. Most v Kresnicah je bil zasilno obnovljen leta 2006, v letu 2016 je bil obnovljen



leseni most v Jevnici. Naslednji most, predviden za obnovo v obdobju DRP 2016-2022, je most, ki pelje v naselje Sava. Hkrati bo potrebno razmišljati o temeljitejših rekonstrukcijah vseh mostov, da bodo prenesli tudi težji tovor in bodo služili varnemu prehodu pešcev in kolesarjev ter bodo postali del turistične ponudbe Občine Litija.

Občina Litija bo sledila usmeritvam trajnostnega razvoja, kar pomeni, da bo prostorski razvoj uskladila z družbenim, gospodarskim in kmetijskim razvojem v občini.

6.2 SKRB ZA OBČANE, IZOBRAŽEVANJE IN RAZVOJ POSAMEZNIKA



zagotavljanje prostorskih pogojev za kvalitetno in neovirano izvajanje predšolske vzgoje in osnovnega šolstva



zagotavljanje pogojev za organizirano športno, kulturno in društveno udejstvovanje



skrb za mlade, starejše, socialno šibke in prikrajšane ciljne skupine občanov

Nacionalni in evropski programski dokumenti poudarjajo pomen vseživljenjskega učenja. Načrtno delo z mladimi se začne že v vrtcu. Občina je dolžna zagotavljati infrastrukturne pogoje za kvalitetno izvajanje vzgoje in izobraževanja. Zato je Občina Litija leta 2011 dogradila podružnično šolo in vrtec na Polšniku, leta 2012 novo stavbo podružnične šole Osnovne šole Gradec na Vačah skupaj s telovadnico, in leta 2015 moderno nadomestno stavbo Osnovne šole Litija.

Občina mora zagotoviti tudi pogoje za otroško varstvo ter osnovnošolsko in srednješolsko izobraževanje. V letu 2016 naj bi se začela gradnja vrtca Čebelica v Gabrovki, nato gradnja večnamenskega objekta (vrtec, šola in športno-kulturna dvorana) v Hotiču in gradnja vrtca Najdihojca v Litiji. Kot naslednja je v načrtu izgradnja nove stavbe Podružnične osnovne šole Kresnice in športne (večnamenske) dvorane v Kresnicah. Na



Dolah ostaja potreba po ureditvi prostorov POŠ Dole za potrebe izvajanja programov Vrtca.

Leta 2014 je bila v Litiji dograjena stavba medgeneracijskega centra SVC, v kateri se nahajajo prostori otroškega vrtca, glasbene šole, doma starejših občanov in varstveno delovnega centra. S tem je bil narejen velik korak naprej pri skrbi za prikrajšane ciljne skupine občanov. V gradnji je tudi Dom invalidov, ki bo predvidoma končan v letu 2018.

Občina Litija se zaveda pomena društvene dejavnosti. Društva skrbijo za vzgojo in razvoj mladih, ohranjanje aktivnosti starejših, medgeneracijski prenos znanja, ohranjanje tradicije, varnost, zdravje in dobro počutje občanov, spodbujajo kontinuirano, strokovno pripravljeno in kvalitetno izvedeno kulturno ustvarjalnost, še posebej ohranjanje kulturne dediščine, sodelovanje in povezovanje, spodbujajo zanimanje za kulturo in kultivirajo svoje okolje. Zato bo občina Litija še naprej spodbujala razvoj in delovanje nevladnih organizacij preko razpisov za področje športa, kulture, sociale in turizma.

Občina bo še naprej spodbujala zaposlovanje v okviru aktivne politike zaposlovanja – programa javnih del v nevladnih organizacijah, spodbujala prostovoljstvo, omogočala brezplačno uporabo javnih prostorov, spodbujala povezovanje in informiranost ter na druge načine spodbujala razvoj in delovanje nevladnih organizacij za zadovoljevanje lokalnih potreb.

Investicije, izvedene v okviru DRP 2016-2022, bodo sledile modernim smernicam trajnostnega razvoja, uporabnosti in energetske varčnosti ter arhitekturne in siceršnje dostopnosti občanom s posebnimi potrebami.

V okviru energetske prenove javnih stavb bo občina iskala možnosti za prenovo Kulturne dvorane na Stavbah, Mladinskega centra, Stare sodnije in stavbe občinske uprave. V okviru energetske prenove je potrebno izvesti potrebne prenove in modernizacije javnih stavb za boljši izgled mesta in višje standarde ponudbe v občini.

Občina bo v prihodnje spodbujala neposredno sodelovanje občank in občanov pri sooblikovanju razvoja občine, povečevala transparentnost delovanja na vseh nivojih in celovitost obveščanja javnosti.



6.3 USTVARJANJE POGOJEV ZA TRAJNOSTNI RAZVOJ OBČINE NA PODROČJU TURIZMA, GOSPODARSTVA IN KMETIJSTVA



Izgradnja turistične identitete občine, dvig kvalitete turističnih storitev, razvoj novih turističnih produktov in programov, razvoj in trženje občine Litija kot turistične destinacije

- a. ureditev Geoparka Sitarjevec
- b. rekonstrukcija arheološke vasi Vače, oglarske dežele na Dolah
- c. ureditev rekreativnih poti
- d. izgradnja brvi čez Savo, ureditev nabrežij reke Save in postavitve plezalne stene ter ponovna oživitev mestnega jedra v Litiji



Spodbujanje razvoja kmetijstva

- a. spodbujanje ekološkega kmetovanja
- b. spodbujanje lokalne pridelave hrane
- c. spodbujanje dopolnilnih dejavnosti na kmetijah



Ustvarjanje pogojev za razvoj gospodarstva

Na področju spodbujanja gospodarskega razvoja občine bo Občina Litija izvajala aktivnosti za ustvarjanje pogojev za ustanavljanje, delo in razvoj podjetij.

S spremembo okoljskega prostorskega načrta bo občina olajšala pogoje za razvoj gospodarskih dejavnosti, tako na področju gospodarsko obrtnih con kot pri izvajanju in širitvi gospodarskih obrtnih dejavnosti na področju občine.

Konkretni projekti so planirani na področju turistične infrastrukture in razvoja kmetijstva.

Za investicije na področju turizma bo občina iskala alternativne vire financiranja. Za ureditev Rudnika Sitarjevec za turistične namene bomo kandidirali za sredstva Interreg. Občina bo spodbujala zasebnike k investicijam na področju turizma, kjer je v Litiji še veliko priložnosti.



Z novimi investicijami v moderno turistično infrastrukturo bomo privabili turiste tudi v osrednjo slovensko občino. Investicije na področju turizma morajo zasledovati odličnost, kanček prestiža in trajnostni razvoj. Izkušnje investorjev iz drugih občin dokazujejo, da pri trženju kvalitetnih, naprednih kapacitet ni težav in so praviloma tržno zanimive kljub razmeroma visokim cenam.

Izgradnja brvi čez reko Savo, ureditev nabrežij reke in postavitve plezalne stene bodo omogočili realizacijo planirane ponovne oživitve starega mestnega jedra, ki brez ustreznih investicij verjetno ne bo zaživel.

Občina ima še ogromno neizkoriščenega potenciala za razvoj turizma. Kot zaledje glavnega mesta naše države ima velik potencial za razvoj turizma (kolesarjenje, turistične kmetije, domača obrt, reka Sava, Oglarska dežela na Dolah, arheološka naselbina Vače, minerali, prodniki in mnoge še neizkoriščene možnosti, ki bodo privabile tako goste iz naše občine, celotne države ter tudi tujce). Osredotočili se bomo na goste, ki prihajajo na obisk Ljubljane in si želijo zapolniti dan tudi s spoznavanjem okolice Ljubljane, njene tradicije, da pridobijo izkušnje preprostega življenja na deželi, prepoznajo znanje domačinov ter se preizkusijo v lastnih sposobnosti ter skrbi za zdravje in dobro počutje.

Kmetije ohranjajo kulturno krajino, poseljenost podeželja, urejenost in privlačnost področij ter ohranjajo neprecenljivo znanje pridelovanja hrane zase in za druge, pristen stik z naravo ki ga ljudje v mestih vedno bolj izgubljajo. Lokalno pridelana hrana je bolj sveža in zdrava kot industrijsko pridelana hrana po standardih intenzivnega kmetijstva in je neobremenjena z dolgimi transportnimi potmi, zato lahko na trgu dosega višje cene in ima multiplikativne učinke na kvaliteto življenja občanov. Lokalno pridelana hrana na sonaraven trajnosten način bo osnovno vodilo v občini Litija, ki jo bomo še posebno spodbujali.

Danes ponudba lokalno pridelane hrane ne zadošča potrebam. Z ustreznimi ukrepi spodbujanja proizvodnje, prodaje in kupovanja lokalno pridelane hrane bi lahko kmetije precej povečale pridelavo zelenjave, vrtnin, sadja ter pridelavo in predelavo mesa in mleka.

Vpliv predvidenih prioritarnih ukrepov na doseganje ciljev zastavljenih v navedenih prioritetah je prikazan v spodnji tabeli.



	Zagotavljanje kvalitetne pitne vode	Zagotavljanje ustreznega odvajanja in čiščenja odpadnih voda	Zagotavljanje ustrezne cestne infrastrukture	Zagotavljanje prostorskih pogojev za izvajanje predšolske vzgoje in osnovnega šolstva	Zagotavljanje pogojev za organizirano športno, kulturno in društveno delovanje	Skrb za mlade, starejše, socialno šibke in prikrajšane ciljne skupine	Izgradnja turistične identitete občine, dvig kvalitete turističnih storitev	Spodbujanje razvoja kmetijstva	Ustvarjanje pogojev za razvoj gospodarstva
Modernizacija lokalnih cest			✓				✓		✓
Modernizacija mostov (Jevnica, Sava, Kresnice, Litija)			✓				✓		✓
Ureditev GJI v Kresnicah	✓	✓	✓				✓		✓
Vodovodi (Litija, Hotič, Tihaboj, Leše, Kresnice, Golišče, Mamolj)	✓								
Izgradnja vrtcev (Gabrovka, Litija, Dole, Hotič, Kresnice)				✓		✓			
Izgradnja in modernizacija šol (Hotič, Kresnice)				✓		✓			
Modernizacija kulturnega centra na Stavbah v Litiji					✓				
Obnova objekta stare sodnije v Litiji					✓				
Obnova večnamenskih kulturnih dvoran v KS					✓				
Izgradnja ali modernizacija večnamenskih dvoran (Hotič, Kresnice, Jevnica)				✓	✓				
Dokončanje izgradnje doma invalidov v Litiji in zagotavljanje prostorskih pogojev za dejavnost starejše populacije in invalidov						✓			
Izgradnja štadiona z atletsko stezo				✓	✓	✓			
Modernizacija travnatih igrišč za veliki nogomet in spremljajočih objektov					✓				
Ukrepi za spodbujanje ekološkega kmetijstva								✓	



	Zagotavljanje kvalitetne pitne vode	Zagotavljanje ustreznega odvajanja in čiščenja odpadnih voda	Zagotavljanje ustreznih cestne infrastrukture	Zagotavljanje prostorskih pogojev za izvajanje predšolske vzgoje in osnovnega šolstva	Zagotavljanje pogojev za organizirano športno, kulturno in društveno delovanje	Skrb za mlade, starejše, socialno šibke in prikrajšane ciljne skupine	Izgradnja turistične identitete občine, dvig kvalitete turističnih storitev	Spodbujanje razvoja kmetijstva	Ustvarjanje pogojev za razvoj gospodarstva
Ukrepi za spodbujanje lokalne pridelave hrane							✓	✓	
Obnova rudnika Sitarjevec							✓		✓
Ukrepi za oživitev mestnega jedra v Litiji							✓		✓
Ukrepi za podporo gospodarskemu razvoju									✓



7 UKREPI

7.1 PROSTORSKO IN INFRASTRUKTURNO UREJENA OBČINA

7.1.1 IZGRADNJA TER SANACIJA VODOVODNEGA OMREŽJA LITIJA - ŠMARTNO

Predvidene investicije zajemajo več projektov za vodooskrbo na območju Občine Litija. Prvi sklop zajema najbolj kritična področja z vidika zagotavljanja pitne vode in zajema novogradnje, dograditve, razširitve, hidravlične izboljšave več novih in obstoječih javnih sistemov za oskrbo s pitno vodo zunaj mesta Litija. Drugi sklop je vezan na vodovod Litija-Šmartno. To je skupni vodovod, ki oskrbuje mesto Litija in Šmartno pri Litiji. Drugi sklop bi realizirali v sodelovanju z Občino Šmartno pri Litiji, ki je solastnik vodovoda Litija-Šmartno.

Namen vlaganj občine v sisteme za oskrbo s pitno vodo je doseganje skladnosti in zdravstvene ustreznosti pitne vode, s katero bi oskrbovali čim večje število občanov. Hkrati je pomemben cilj pri ureditvi obstoječega stanja zagotovitev ustreznega upravljanja obstoječih vodovodov. Ustrezno upravljanje zajema več segmentov:

- skladnost pitne vode s Pravilnikom o pitni vodi (Ur. l. RS, št. 19/04 s spremembami),
- zmanjševanje števila občanov, katerih pitna voda je izpostavljena kemijskemu in mikrobiološkemu onesnaževanju,
- normiran in definiran sistem priključevanja uporabnikov na javne sisteme za oskrbo s pitno vodo,
- zagotavljanje ustrezne politike urejanja prostora oskrbovalnim območjem ter kapacitetam in kvaliteti vode,
- določitev pravic in dolžnosti uporabnikov vodovodov ter njihovih upravljavcev.

Vlaganja v javne sisteme za oskrbo s pitno vodo razdelimo na naslednje vsebinske sklope:

- dokončanje naložb iz preteklega obdobja;
- ureditev vodooskrbe v tistih krajih, kjer je vodooskrba organizirana iz lokalnih zajetij in z lokalnimi vodovodnimi sistemi ter ni v ustreznem upravljanju;
- povezovanje vodooskrbnih sistemov;
- hidrogeološke raziskave za pridobitev novih vodnih virov in njihova vključitev v vodooskrbni sistem.



VODOVODNI SISTEM	Št. prebival.	Kvaliteta vode		Zaloga vode, stanje objektov				Prioriteta
		Kemijska	Mikrobiološka	Zajetje	Cevi	Vodohrani	Požarna voda	
* Litija-Šmartno (oskrbuje naselja Litija, Šmartno, Breg, Tenetiše, Zg. Log)	8.490	4,0	4,0	5,0	3,0	4,0	4,0	5,0
** Jevnica	811	4,0	4,0	2,0	3,0	3,0	2,5	3,5
* Kresnice	706	3,0	3,0	3,0	2,0	2,0	2,5	4,0
* Gabrovka, Moravska Gora-del)	550	4,0	3,0	5,0	2,0	2,0	2,5	3,0
** Sava	490	4,0	4,0	3,0	3,0	3,0	3,0	2,5
* Hotič (oskrbuje naselja Sp. Hotič, Zg. Hotič, Bitiče)	487	2,0	1,0	1,5	2,0	2,0	2,5	5,0
* Vače (oskrbuje naselja Vače, Klenik, Potok-del, Ržišče)	480	4,0	4,0	4,5	3,5	3,5	4,0	2,5
** Dole (Dole, Gorenje Jelenje, Zagozd, Zavrh, Kal, Jelenska reber, Prevale, Suhadole)	400	4,0	4,0	4,0	3,0	2,0	2,5	3,0
* Golišče (oskrbuje naselja Golišče, Veliki Vrh)	375	2,0	3,0	1,0	2,5	2,5	2,0	5,0
** Polšnik	375	4,0	4,0	3,5	3,5	3,5	4,0	2,0
Gobnik (za naselja Gobnik, Kamni Vrh, Nova Gora in Laze pri Gobniku)	265	Območje brez javnega vodovoda						3,5
* Kresniški Vrh	229	4,0	3,0	3,0	2,5	1,0	1,5	3,5
Mamolj (za območja Zg. Mamolj in Sp. Mamolj)	140	Območje brez javnega vodovoda						3,5
** Spodnji Log (oskrbuje naselje Spodnji Log-del)	115	4,0	4,0	3,0	2,0	2,0	2,5	2,5
** Tihaboj	100	2,0	1,0	1,0	2,0	2,0	2,0	5,0
* Mala Sela-Slivna	97	3,5	3,5	3,0	1,5	1,5	1,5	2,5
* Mala Goba (oskrbuje naselja Mala Goba, Velika Goba, Preženjske njive)	79	4,0	4,0	4,0	3,5	1,5	1,0	3,0
* Vodice (oskrbuje naselja Vodice, Moravska Gora-del, Podpeč pod Skalo-del)	48	4,0	4,0	4,0	3,0	2,0	2,5	2,0
* Leše (vodovod bo oskrboval naselje Leše)	39	Območje brez javnega vodovoda						4,0
LEGENDA:								
PRIORITETA		UPRAVLJANJE						
1 (ni prioriteta) ----- 5 (nujno)		* v upravljanju JP KSP Litija						
		** v upravljanju KS ali vodovodnih odborov						
KVALITETA VODE, ZALOGA VODE, STANJE OBJEKTOV								
1 (slabo) ----- 5 (zelo dobro)								

Potrebno bo pristopiti k ureditvi naslednjih vodovodnih sistemov:

- vodovod Kresnice: dograditev in posodobitev sistema v letih 2016 - 2022,
- vodovod Hotič: dograditev in posodobitev sistema v letih 2016-2022,
- vodovod Tihaboj: zagotovitev novega vodnega vira v letih 2017-2018,
- celovita oskrba vodovoda Golišče v letih 2016 –2022,
- vodovod Litija: ureditev sistema in njegova eventualna širitev od 2016-2022,
- vodovod Mamolj: dograditev in posodobitev sistema v letih 2016-2022,
- vodovod Dole: ureditev in razširitev sistema od 2016-2022,
- vodovod Vače: ureditev sistema v letu od 2016 do 2022,
- vodovod Spodnji Log: dograditev in posodobitev sistema v letih 2016-2022.

Potrebna bo tudi zamenjava še 1,7 km azbestnocementnih cevi v mestu Litija, 2,1 km azbestnocementnih cevi v Kresnicah in 1,5 km azbestnocementnih cevi v Gabrovki.

Nosilec izvedbe je Občina Litija v sodelovanju s krajevnimi skupnostmi, Zavodom za zdravstveno varstvo, izvajalcem HACCP načrtov in vodovodnimi odbori.

Občini Litija in Občina Šmartno pri Litiji načrtujeta skupen projekt razširitve vodovoda Litija - Šmartno. Projekt bi z izvedbo razširitve obstoječega sistema omogočal naseljem



Litija, Šmartno pri Litiji, Golišče, Veliki Vrh, Podkraj, Kresnice in Hotič varno in zanesljivo vodooskrbo. Projekt bo vzporedno zajemal vse vodovode, ki so v upravljanju JPKSP Litija d.o.o.

Projekt je skladen z enim od temeljnih dokumentov na področju vodooskrbe – Operativni program oskrbe s pitno vodo, katerega vsebina izhaja iz Resolucije o nacionalnem programu varstva okolja 2005 – 2012 (Ur. l. RS, št. 2/06).

Investicija zajema vlaganja v obstoječi vodovod Litija – Šmartno, in sicer podboj pod Savo, povezavo med vodnjakom od Savi in VH Gradec, obnovo transportnega voda Gozd Reka – Litija in obnovo zajetja. Nadalje investicija zajema razširitev vodovoda na območja, kjer so obstoječi manjši javni vodovodi in kjer javnih vodovodov še ni.

Investicijo v vodovod Litija – Šmartno bomo vodili skupaj z Občino Šmartno pri Litiji, upoštevajoč njihove potrebe, tehnične omejitve in ekonomsko upravičenost.

Potrjen Operativni program za izvajanje Evropske kohezijske politike v obdobju 2014-2020 predvideva vlaganja v projekte zagotavljanja pitne vode. Na tem področju bodo sredstva zagotovljena za izgradnjo novih vodovodnih sistemov in rekonstrukciji obstoječih vodovodnih sistemov z namenom izboljšanja varne oskrbe prebivalcev s kakovostno pitno vodo in zmanjševanja izgub pitne vode. Sredstva bodo namenjena tudi vzpostavitvi ustreznega sistema za spremljanje kakovosti pitne vode in varstvu vodnih virov.

Občina Litija načrtuje izvedbo navedenega projekta, v kolikor bi za navedeni projekt v veljavni finančni perspektivi lahko črpali kohezijska sredstva iz prednostne osi 5 - boljše stanje okolja in biotske raznovrstnosti.

Finančni okvir

Ocenjena vrednost projekta je 13.000.000 €

7.1.1.1 VODOVOD TIHABOJ

Glede na rezultate vzorčenja je bilo ugotovljeno, da je pitna voda v omrežju sistema Tihaboj neskladna z zahtevami Pravilnika o pitni vodi, saj je ugotovljena prisotnost indikatorskih mikroorganizmov fekalnega izvora, kar predstavlja resno tveganje za zdravje ljudi. Ker po večkratnem preskušanju ni bilo znakov izboljšanja, je Občina Litija pristopila k dolgoročni rešitvi oskrbe prebivalcev tega območja s pitno vodo. Predlagana je bila možnost združitve vodovoda Tihaboj z vodovodom Gabrovka, ki ima bolj kvaliteten



vodni vir. V ta namen se bi zgradil nov transportni vodovod od obstoječega vodohrana Gabrovka (Rigelj) do novega vodohrana Tihaboj (nad naseljem Tihaboj). Novi cevovod bo imel zgolj funkcijo transporta vode od vodohrana Gabrovka (Rigelj) do novega vodohrana Tihaboj in bo v večini potekal po obstoječih kolovozih, občinskih javnih poteh, večinoma pa ob regionalni cesti R2 417, odsek 4326 (Moravče – Tihaboj – Mirna). S pomočjo navedenega transportnega vodovoda bi rešili problem vodooskrbe za 100 prebivalcev naselja Tihaboj. Po izdelanem PGD je predvidena sanacija obstoječega vodohrana Gabrovka(Rigelj), izgradnja novega vodohrana Tihaboj nad naseljem Tihaboj ter izgradnja novega transportnega cevovoda s krmiljenjem – telemetrijo in vključitev v nadzorni sistem pri upravljavcu vodovoda. Poleg navedenega je predvidena tudi izdelava oziroma sanacija dostopnih cest do obeh vodohranov. Občina Litija je tudi že pridobila gradbeno dovoljenje za gradnjo vodovoda Gabrovka-Tihaboj z veljavnostjo do 20.12.2017. Potrebno bo še izdelati PZI, zagotoviti sredstva ter pričeti z gradnjo vodovoda.

Časovni in finančni okvir

Leto	2016	2017	2018	2019	2020	2021	2022
Zneski v EUR	0	25.000	200.000	300.000			

7.1.1.2 VODOVOD MAMOLJ

Trenutno se prebivalci z vodo oskrbujejo iz večjega števila manjših sistemov, kjer pa se ne izvaja monitoring in je voda posledično vprašljive kvalitete. Nekaj objektov se oskrbuje še s kapnico. V poletnih mesecih se pojavi tudi pomanjkanje vode, ki jo je potrebno dovažati z gasilskimi vozili. Poleg tega na tem območju ni zagotovljene požarne vode. Zaradi slabe vodovodne infrastrukture na širšem območju Mamolja je potrebno pristopiti k izgradnji novega vodovodnega sistema. Izdelan je PGD za gradnjo vodovoda Mamolj – 1. faza, ki bo potekal po krajevnih prostorskih enotah Spodnji Mamolj, Dolgo Brdo, Zglavnica, Velika Preska, Polšnik in Stranski Vrh, pri tem pa sta predvidena dva vodohrana, in sicer nov vodohran R794Izerca (Dolgo Brdo) in rekonstrukcija vodohrana Glinjek R831 (Stranski Vrh). Predviden vodovodni sistem Mamolj (1. in 2. faza) obsega skupaj cca 17 km cevovodov, novi vodohran Izerca ter sanacijo obstoječega vodohrana Glinjek. Potrebno je zagotoviti sredstva za izdelavo PGD za gradnjo vodovoda Mamolj - 2. faza, za oskrbo območja naselij Podmilj, Zg. Mamolj, domačijo Češek - Sirk, Ognišar in Slivčar (tu je odcep za nadaljnjo gradnjo vodovoda za naselje Sp. Log) vključno do zaselkov Trinkavs in Grčan. Na podlagi zgoraj predvidene gradnje vodovoda



Mamolj 1. in 2. faza se bo povečala poraba vode iz obstoječe vrtine Sopota. Na podlagi navedenega in izdelanega poročila meritev prehodnosti in izdatnosti vrtine PŠ-1/05 za vodovod Polšnik, št. pš-1/05 Polšnik V/09, maj 2009, ki ga je izdelalo podjetje Hydroconsulting d.o.o., je potrebno za zagotovitev vodooskrbe celotnega območja planirati izdelavo rezervne oziroma nadomestne vrtine večjega premera in po potrebi večje globine. Občina Litija je v letu 2015 pridobila gradbeno dovoljenje za gradnjo vodovoda Mamolj – 1. faza. Potrebno je izdelati PGD za vodovod Mamolj – 2. faza (Sp.-Zg. Mamolj) in pridobiti gradbeno dovoljenje za 2. fazo, izdelati PZI za celoten vodovod, zagotoviti sredstva ter pričeti z gradnjo vodovoda.

Časovni in finančni okvir

Leto	2016	2017	2018	2019	2020	2021	2022
Zneski v EUR	0	1.000	19.000	24.000	100.000	110.000	3.080.000

7.1.1.3 TRANSPORTNI VODOVOD LITIJA – BEDEN-VELIKI VRH-GOLIŠČE

Glede na slabo kvaliteto vode v naseljih Veliki Vrh in Golišče, pomanjkanje v sušnih obdobjih in visoke stroške za pripravo vode do primernosti za uporabo, se je investitor odločil za sanacijo omenjenega vodovodnega sistema, ki se sedaj oskrbuje z (neustrezno) vodo iz vrtine in vodohrana Golišče. Iz hidrogeoloških poročil, ki so bila po naročilu upravljavca vodovoda izdelana v letih 2004, 2005 in 2008, izhaja, da v bližini ni primerne (količinsko in kakovostno) zajetja za vodooskrbo tega področja, zato so hidrogeologi predlagali črpanje vode iz drenažnega zajetja Jevnica. Medtem se je ob rekonstrukciji občinske lokalne ceste Litija-Podšentjur izvedel tudi podaljšek litijskega vodovoda do križišča pri Bedenu, zato je JPKSP Litija predlagal odvzem in prečrpavanje vode iz litijskega vodovoda. S priključitvijo na vodovod Litija in izvedbo novega vodovoda v skupni dolžini 4.009 m se bo dolgoročno zagotovila celovita oskrba s pitno vodo na širšem območju Velikega Vrha. Izboljšala se bo tudi oskrba območja s požarno vodo, ker se bodo obstoječe vodovodne cevi menjale z večjimi. Predvidena je gradnja prečrpališča (nmv cca 242 m), ki bo preko transportnega cevovoda dobavljalo vodo (cca 3 l/s) do vmesnega prečrpališča pri gasilskem domu v naselju Veliki Vrh (nmv cca 450 m). V nadaljevanju je predvideno, da se nad naseljem Veliki Vrh (najbližja stanovanjska hiša Golišče 121) zgradi nov vodohran V=100 m³ (nmv cca 575 m), ki bo služil za vodooskrbo širšega območja Velikega Vrha. V tem vodohranu je predvidena gradnja še tretjega prečrpališča, ki bo po obstoječem tlačnem vodu prečrpavalo del vode (cca 1 l/s) v obstoječi vodohran Golišče (nmv 650 m). Predvideno je, da se zaradi zagotovitve



požarne oskrbe obnovi tudi del sekundarnih odcepov proti domačijam Klančar in Tomaže. Izdelan je PGD na podlagi katerega je potrebno pridobiti gradbeno dovoljenje, saj so bile pridobljene vse služnostne pravice. Potrebno bo tudi zagotoviti sredstva za izdelavo PZI ter pričeti z gradnjo.

Časovni in finančni okvir

Leto	2016	2017	2018	2019	2020	2021	2022
Zneski v EUR	0	500	25.000	224.500	440.000		

7.1.1.4 VODOVOD DOLE

V preteklih letih je bila izdelana vrtina v dolini Sopote, ki napaja vodovod Dole. Za nadaljnjo reševanje vodooskrbe na območju KS Dole pri Litiji je bila izdelana projektna dokumentacija (IDZ in IP) kot osnova za projekt PGD, in sicer za gradnjo vodovoda od vodohrana Gorenje Jelenje do novega VH Zagozd ter v nadaljevanju do novih VH Dobovica in Prelesje. Izveden je bil geodetski posnetek za celotno traso vključno z odmero vodohranov. V sklopu izgradnje predmetnega vodovoda bodo z vodo oskrbljena naselja Gorenje Jelenje, Kraje, Zavrh, Zagozd, Radgonica, Dobovica, Prelesje in Gradišče. Pri tem pa je potrebno poskrbeti tudi za ureditev vodooskrbe naselij Jelenska Reber, Kal, Berinjek, Suhadole in Spodnje Jelenje. Pridobljene so vse služnostne pravice. Izdelati je treba PGD za pridobitev gradbenega dovoljenja ter v nadaljevanju tudi PZI dokumentacijo. Zemljišča predvidena za gradnjo novih vodohranov je potrebno uvrstiti v plan pridobivanja ter jih odkupiti. V nadaljevanju pa bi bilo potrebno tudi izvesti določene aktivnosti za podaljšanje vodovoda do naselij Javorje in Strmec ter do zaselka nad Dobovico (zaselek Zlatnik-domačija Ramovš).

Časovni in finančni okvir

Leto	2016	2017	2018	2019	2020	2021	2022
Zneski v EUR	0	20.000	20.000	20.000	80.000	110.000	1.860.000

7.1.1.5 VODOVOD HOTIČ

S 1.1.2016 je bil vodovod Hotič prenesen v upravljanje JPKSP Litija. Uporabnikom vodovodnega sistema Hotič je potrebno zagotoviti kvalitetno pitno vodo, pri čemer je potrebno skladno z 8. členom pogodbe o prenosu lastništva in upravljanja vodovodnega sistema Hotič občanom, ki se oskrbujejo iz vodovoda Hotič, zagotoviti nov vodni vir.



Skladno s tem je potrebno izvesti povezavo vodovoda Hotič z vodovodom Ribče (povezava Jesenje-Bitiče-Zg. Hotič), in sicer zgraditi primarni in oskrbovalni vod ter izvesti delno rekonstrukcijo vodohrana Bitiče. Trenutno stanje kvalitete pitne vode ni ustrezno (motnost). Skladno z navedenim je potrebno izdelati projektno dokumentacijo PGD in PZI, pridobiti vse služnostne pravice in gradbeno dovoljenje ter pristopiti k izvedbi projekta.

Časovni in finančni okvir

Leto	2016	2017	2018	2019	2020	2021	2022
Zneski v EUR	0	10.000	50.000	100.000			

7.1.1.6 VODOVOD SPODNJI LOG

Za območje naselja Spodnji Log je potrebno urediti vodooskrbo, ki bo ustrezala potrebi po pitni in sanitarni vodi kot tudi po požarni vodi. Izdelan je idejni projekt (IP) za gradnjo novega vodovoda Spodnji Log kot razširitev oziroma nadaljevanje vodovoda Mamolj, ki bi se napajal iz vrtine Sopota. Vir vode za omenjeni vodovod je vrtina v Sopotu, od koder se voda črpa v vodohran Glinjek. Predvidena je gradnja novega vodohrana V=100 m³ za oskrbo naselja Spodnji Log. Predvideno je, da se na ustreznih mestih namestijo tudi nadtalni hidranti, tako da se zagotovi čim boljša pokritost naselja s požarno vodo. Z izvedbo tega vodovodnega sistema bo dolgoročno zagotovljena celovita oskrba s pitno in požarno vodo na območju Sp. Loga. Za izvedbo predmetnega projekta je potrebno pridobiti vse služnosti, izdelati PGD za pridobitev gradbenega dovoljenja ter v nadaljevanju tudi izdelati PZI in pričeti z gradnjo vodovoda.

Finančni okvir

Ocenjena vrednost projekta je 1.025.000 €.

7.1.1.7 VODOVOD VAČE

Izdelana je idejni projekt (IP) za gradnjo novega vodovoda Strmca v KS Vače. Zaselek Strmec nima javnega vodovoda, pri čemer je potrebno zaradi naraščajoče potrebe po pitni vodi zgraditi nov vodovod, ki bi se razširil vse do zaselka Bukovica. Trenutno se prebivalci z vodo oskrbujejo iz manjših zasebnih sistemov, kjer pa se ne izvaja monitoring in je temu posledično voda vprašljive kvalitete. Nekaj objektov pa se oskrbuje še s kapnico. V poletnih mesecih se pojavi tudi pomanjkanje vode in jo je potrebno dovažati z



gasilskimi vozili. Prav tako na tem območju ni zagotovljene požarne vode. Izdelati je potrebno PGD in PZI dokumentacijo ter pridobiti vse služnosti.

Izdelan pa je tudi že PZI za gradnjo novega vodohrana in oskrbovalnega voda za naselje Mačkovec nad Vačami. Nov vodohran je predviden na lokaciji obstoječega vodohrana, ki je zaradi svoje dotrajanosti in nezadostne prostornine predviden za rušenje. S predmetnim projektom bo zagotovljena požarna zaščita celotnega območja. Potrebno je pridobiti vse služnosti. V preteklosti so bile izvedene določene aktivnosti za potrebe izgradnje vodovoda do naselja Lošče. Pridobljene so vse služnosti. V letu 2016 je bila urejena vodo oskrba in zagotovljena požarna zaščita naselja Lošče. V nadaljevanju pa je potrebno izvesti določene aktivnosti za ureditev vodooskrbe območja Slivna-Vrtače.

Časovni in finančni okvir

leto	2016	2017	2018	2019	2020	2021	po 2022
	10.000	0 €	0 €	0 €	0 €	0 €	740.000 €

7.1.1.8 VODOVOD KRESNICE

Zgornji del naselja Kresnice se napaja iz vodohrana nad nogometnim igriščem, ki je dotrajan, neustrezne velikosti, ne zagotavlja zadostne zaloge požarne vode in ne zagotavlja ustreznih minimalnih higienskih razmer, zaradi česar je potrebno pristopiti h gradnji novega vodohrana. Z navedenim se bo zagotovilo dovolj vode z ustreznim tlakom ter boljše požarne in higienske razmere. Poleg gradnje novega vodohrana je potrebno izvesti tudi podaljšanje tlačnega in oskrbovalnega voda ter elektroenergetskega kabla od zadnjega hidranta v zgornjem delu Kresnic do novega vodohrana R375. Za predmetni projekt je izdelan PGD. Vodovod Kresnice je potrebno povezati z vodovodom Ribče in preko njega na zajetje v Zapodju.

V naselju Kresnice je potrebno zamenjati 2,1 km azbestnih cevi, ki jih je potrebno čim prej zamenjati, in sicer z zahtevo uresničitve končnega cilja, da vodovodni sistemi na območju občine Litija (Litija, Kresnice in drugod) ne bodo iz zdravju škodljivih materialov.

Pred leti se je Občina Litija obvezala, da se bo obstoječi vodohran nad nogometnim igriščem ukinil ter se bo zagotovilo ustrezno lokacijo za gradnjo novega vodohrana.

Časovni in finančni okvir



Dograditev in prenova vodovoda Kresnice je predvidena v sklopu ureditve GJI v Kresnicah v obdobju 2016–2022.

Leto	2016	2017	2018	2019	2020	2021	2022
Zneski v EUR	10.000	25.000	150.000	500.000	525.000	590.000	

7.1.1.9 VODOVOD MALA GOBA-VELIKA GOBA-PREŽENJSKE NJIVE

Trenutno se prebivalci tega območja oskrbujejo z vodo iz dveh vodohranov nad Malo in Veliko Gobo, ki sta dotrajana, na premajhni višini (prenizek tlak vode), prav tako pa tudi glede prostornine ne ustrezata požarnim predpisom. Zato ju je potrebno ukiniti in za potrebe celotnega območja zgraditi nov vodohran. Obstoječi cevovodi so premajhni glede na potrebe prebivalstva in požarne zahteve, tako da jih je potrebno zamenjati. Na lokaciji poleg obstoječe vrtine je potrebno zgraditi nov objekt za potrebe črpanja. Zamenjati je potrebno tudi črpalko, ker se bo voda črpala v višje ležeči vodohran.

Iz hidrogeološkega poročila, ki je bilo izdelano ob izdelavi vrtine MG-1 v letu 1999, izhaja, da je možno iz vrtine črpati 2 l/s vode. Za potrebe obravnavanega sistema zadostuje kapaciteta cca 1,5 l/s. Ker so geodetska višina, dolžina tlačnega cevovoda in pretok pri novem sistemu večji, bo potrebno zamenjati tudi črpalko. Poleg vrtine bi bilo potrebno zgraditi nov objekt (črpališče), v katerem bi bile nameščene vse potrebne armature, elektroenergetski del in oprema za krmiljenje. Na ustrezni lokaciji nad naseljem Mala Goba je potrebno zgraditi nov vodohran $V=100$ m³ (nmv cca 775 m), ki bo služil za vodooskrbo širšega območja Mala Goba, Velika Goba, Gadnje in Preženjske Njive. Dimenzija cevovoda je takšna, da ob upoštevanju gospodarne hitrosti vode zadostuje tudi požarnim zahtevam. Odjemno mesto oziroma priključek na elektroenergetsko omrežje je že izvedeno, potrebno je še položiti elektroenergetski kabel od KPMO do novega vodohrana in signalni kabel od črpališča do novega vodohrana. Predvideno je delno žično, delno brezžično krmiljenje – telemetrija med soodvisnimi objekti in centrom vodenja pri upravljavcu vodovoda. Z ureditvijo sistema bi bila dolgoročno zagotovljena celovita oskrba s pitno vodo na širšem območju Male in Velike Gobe ter Preženjskih Njiv. Potrebno je pristopiti k obnovi primarnega in sekundarnega vodovoda (del vodovoda proti Preženjskim Njivam je bil v letu 2015 obnovljen) ter izgradnji novega vodohrana ter hidrantnega omrežja, s čimer bi bil zagotovljen ustrezen tlak in požarna varnost območja.

Finančni okvir



Ocenjena vrednost projekta je 600.000 €.

7.1.1.10 VODOVOD MALA SELA-SLIVNA

Vodovod Mala Sela – Slivna se nahaja n območju občine Litija in oskrbuje s pitno vodo prebivalce naselja Slivna (delno) in Mala Sela(delno). Vodovod se oskrbuje iz vodohrana Gora 1 (V=50 m³, nv: 680 m-iztok) preko primarnega voda PE,v upravljanju podjetja Prodnik d.o.o. in ni predmet prenosa upravljanja.

Primarnivod oskrbuje vodohran Slivna1 (V=60m³,nv:667m-iztok) in vodohran Slivna2 (V=100 m³, nv: 660 m-iztok). 740 m primarnega cevovoda poteka po zemljišču Občine Moravče. Cevovod se lahko napolni samo preko črpalke.

Na vodovodnem sistemu sta vgrajena dva razbremenilnika– kritična točka. Potrebno bi bilo vgraditi reducirna ventila, s čemer bi se izognili kritični točki.

Sekundarnicevovodisodimenzijedofi75, kar ima za posledico težave pri zagotavljanju požarne varnosti preko hidrantnega omrežja. Na določenih območjih oskrbe s pitno vodo so minimalni oskrbovalni tlaki in posledično težave pri zagotavljanju normalne oskrbe s pitno vodo ter požarne varnosti. Potrebno je zamenjati primarni in oskrbovalni vod s čemer bi se zagotovil ustrezen tlak in požarna varnost območja z ustreznim hidrantnim omrežjem.

Finančni okvir

Ocenjena vrednost projekta je 200.000 €.

7.1.1.11 VODOVOD GABROVKA-VODICE PRI GABROVKI

Na podlagi podpisane pogodbe o prenosu upravljanja infrastrukturnih objektov in naprav sistema za oskrbo s pitno vodo Gabrovka in Vodice pri Gabrovki, je s 1.2.2014 postal novi upravljavec obeh vodovodov JPKSP Litija d.o.o.

Javni vodovod Gabrovka oskrbuje s pitno vodo prebivalce naselja Javorje pri Gabrovki, Podpeč pod Skalo-del, Hohovica, Moravče pri Gabrovki, Klanec pri Gabrovki, Gabrovka, Moravska Gora-del, Tlaka in Brezje pri Kumpolju. Po podatkih katastra GJI znaša skupna dolžina vodovoda 29.998,32 m.

V prihodnje bo potrebno na vodovodnem sistemu Gabrovka in na njemu pripadajočih objektih izvesti dela na štirih zajetjih, enem prečrpališču in osmih vodohranih.



Javni vodovod Vodice pri Gabrovki oskrbuje s pitno vodo prebivalce naselja Vodice pri Gabrovki, Moravska Gora-del in Podpeč pod Skalo-del. Po podatkih katastra GJI znaša skupna dolžina vodovoda Vodice pri Gabrovki in vodovoda Brezovo 18.378,22 m.

V prihodnje bo potrebno na vodovodu Vodice pri Gabrovki in na njemu pripadajočih objektih izvesti dela na enem zajetju in črpališču ter na treh vodohranih.

Vodovod Brezovo se oskrbuje z vodo iz zajetja Bistrica 2. Iz zajetja Bistrica 2 voda gravitacijsko oskrbuje prečrpališče Bistrica in potem po tlačnem vodu vodohran VH Čeplje in vodohran VH Brezovo 1. Regulacija za vklop in izklop črpalke na črpališču Bistrica je urejena s časovno uro. Iz vodohrana VH Brezovo 1 voda gravitacijsko oskrbuje vodohran VH Brezovo 2. V prihodnje bo potrebno na vodovodu Brezovo in na njemu pripadajočih objektih izvesti dela na zajetju, črpališču in treh vodohranih.

Finančni okvir

Ocenjena vrednost projekta je 450.000 €.

7.1.1.12 VODOVOD GOBNIK

Trenutno območje naselja Gobnik ni opremljeno z javnim vodovodnim sistemom, zaradi česar so prebivalci glede oskrbe s pitno vodo prepuščeni sami sebi oziroma drugim alternativnim vodnim virom (lastna zajetja, drenaže, ipd), tako da ni zagotovljene niti požarne zaščite. Pričeti je potrebno z določenimi aktivnostmi za izdelavo osnovne projektne dokumentacije (izdelava idejnega projekta) s katerim bi se opredelila najbolj ustrezen rešitev za ureditev vodooskrbe naselja Gobnik (cca 130 prebivalcev), Kamni Vrh (cca 44 prebivalcev), Nova Gora (cca 61 prebivalcev) in Laze pri Gobniku (cca 28 prebivalcev). Glede na morfološko strukturo predmetnega območja bi bilo verjetno najbolj optimalno urediti vodooskrbo na tem področju s povezavo vodovoda Gabrska-Čateška Gora ali pa s povezavo vodovoda Gabrovka (prek Javorskega pila) iz zajetja Hohovica. Potrebno bo izdelati projektno dokumentacijo (PGD, PZI), pridobiti vsa soglasja, služnostne pravice ter tudi gradbeno dovoljenje za izvedbo projekta.

Finančni okvir

Ocenjena vrednost projekta je 500.000 €.



7.1.1.13 VODOVOD LEŠE

Naselje Leše leži na območju KS Sava v Občini Litija, kjer se nahaja 11 gospodinjstev s 37 stalno prijavljenimi prebivalci (podatek iz CRP-marec 2015). Na tem območju ni javnega vodovoda tako, da so prebivalci glede oskrbe s pitno vodo prepuščeni sami sebi oziroma drugim alternativnim vodnim virom (lastna zajetja, drenaže ipd.). Poleg tega ni zagotovljene niti požarne zaščite, kar predstavlja resne težave in vzbuja dodatne skrbi. Za rešitev zadeve so se v preteklosti krajanje naselja Leše obrnili na vodovodni odbor Tirna-Tirna 2 (območje Občine Zagorje ob Savi), ki je upravljavec javnega vodovoda Tirna-2, glede možnosti in pogojev priključitve na javni vodovod Tirna-2. Na podlagi preteklih dogovorov županov obeh občin je potrebno za ureditev vodooskrbe naselja Leše določiti tehnično rešitev izvedbe sekundarnega omrežja javnega vodovoda Leše (od priključka na javno vodovodno omrežje Tirna 2 do posameznega priključka uporabnika Leše), mesto priklopa na obstoječe vodovodno omrežje javnega vodovoda Tirna 2, na podlagi česar bi se v nadaljevanju lahko tudi izdelala ustrezna projektna dokumentacija. Dejstvo je, da mora občina na svojem območju skrbeti za izvajanje gospodarske javne službe oskrbe s pitno vodo, zaradi česar je potrebno uskladiti tudi ostale tehnične specifikacije obstoječega javnega vodovoda Tirna 2. Na podlagi tega bi lahko pristopili nadaljevanju postopka ureditve vodooskrbe naselja Leše. Potrebno bo pridobiti tudi vsa potrebna soglasja ter vse služnostne pravice za gradnjo predvidenega vodovoda.

Časovni in finančni okvir

leto	2016	2017	2018	2019	2020	2021	po 2022
	0	10.000	50.000	20.000			



7.1.2 ODVAJANJE ODPADNIH VODA V AGLOMERACIJI LITIJA

Ključna usmeritev na področju odvajanja in čiščenja komunalnih odpadnih vod je zmanjšanje onesnaževanja reke Save in njenih pritokov zaradi neprečiščenih komunalnih odplak.

Nova Uredba o odvajanju in čiščenju komunalne odpadne vode predvideva, da mora biti aglomeracija zaradi izvajanja storitev javne službe v celoti opremljena z javnim kanalizacijskim omrežjem in komunalno čistilno napravo. Za doseganje tega cilja mora Občina Litija znotraj aglomeracije ID 20007 Litija Šmartno dograditi javno kanalizacijo na območjih, kjer so se izvedle nove poselitve in kjer je gradnja javne kanalizacije smotrna in smiselna, ter na območjih, kjer bi občani morali graditi lastna črpališča.

Občina Litija bo v prihodnjih letih pristopila h gradnji dodatnih sekundarnih javnih kanalizacijskih vodov na območju dela naselja Sitarjevec, na delu Grbinske ceste, na delu Partizanske poti, v Podkraju, v naselju Bobek in na severnem delu Graške ceste. Skupaj bo potrebna izgradnja predvidoma 3,5 km dodatnih kanalizacijskih vodov, da bo priključenost objektov znotraj aglomeracije 100 % in bodo hkrati kanalizacijski priključki izvedeni brez lastnih črpališč.

Nadalje bomo v prihodnjih letih pristopili k pripravi investicijske in projektne dokumentacije za dovod odpadnih voda iz naselij Breg pri Litiji in Tenetiše na obstoječo ČN Litija. Naselji sta izven aglomeracije ID20007, vendar je navezava teh naselij na obstoječi sistem smotrna z vidika dolžine glavnega kanalizacijskega voda do ČN Litija.

Finančni okvir

Ocenjena vrednost projekta je 3,5 mio €.

Investicijsko in projektno dokumentacijo ter izgradnjo sekundarnih kanalizacijskih vodov bo v celoti financirala Občina Litija.

Izgradnjo kanalizacijskih priključkov na posamezne objekte financirajo lastniki objektov.

Nosilec izvedbe bo Občina Litija v sodelovanju z izvajalcem javne službe odvajanja in čiščenja odpadnih voda JPKSP Litija d.o.o.



7.1.3 ODVAJANJE IN ČIŠČENJE ODPADNIH VODA IZVEN MESTA LITIJA

Občina Litija je v preteklem obdobju uredila odvajanje in čiščenje komunalnih odpadnih voda v svoji največji aglomeraciji Litija.

Konec leta 2015 je stopila v veljavo nova Uredba o odvajanju in čiščenju odpadnih voda. Ta je nekoliko podaljšala roke za izgradnjo infrastrukture za izvajanje javne službe odvajanja in čiščenja komunalnih odpadnih voda izven mesta Litija.

Ključne časovne zahteve na področju odvajanja in čiščenja komunalne odpadne vode, ki se izvajajo kot občinska gospodarska javna služba varstva okolja, so navedene v nadaljevanju.

Do konca leta 2015 je bilo potrebno:

- zagotavljanje javne kanalizacije za odvajanje in čiščenje komunalne odpadne vode za aglomeracije s skupno obremenitvijo, enako ali večjo od 2.000 PE; na območju Občine Litija je v tem rangu velikosti le aglomeracija Litija, ki ima urejeno odvajanje in čiščenje;
- zagotavljanje javne kanalizacije za odvajanje in čiščenje komunalne odpadne vode iz aglomeracij s skupno obremenitvijo, manjšo od 2.000 PE, kjer se komunalna odpadna voda že odvaja v javno kanalizacijsko omrežje; na območju Občine Litija je v tem rangu velikosti aglomeracija Kresnice, kjer je javna kanalizacija, vendar je potrebna obnove, dogradite ter izgradnje objekta za čiščenje odpadne vode.

Do konca leta 2021 je potrebno:

- zagotavljanje javne infrastrukture za odvajanje in čiščenje komunalne odpadne vode iz aglomeracij s skupno obremenitvijo enako ali večjo od 500 PE in manjšo od 2.000 PE, kjer se komunalna odpadna voda še ne odvaja v javno kanalizacijsko omrežje, če gre za iztok iz čistilne naprave na občutljivo območje.

Do konca leta 2023 je potrebno:

- zagotavljanje javne infrastrukture za odvajanje in čiščenje komunalne odpadne vode iz aglomeracij s skupno obremenitvijo manjšo od 2.000 PE, kjer se komunalna odpadna voda še ne odvaja v javno kanalizacijsko omrežje.



Za vse objekte izven aglomeracij prav tako veljajo roki 2021 na občutljivih območjih in 2023 na vseh ostalih lokacijah.

Izjema velja le za lastnike obstoječih stavb, ki niso v strnjeni poselitvi in ki niso priključeni na javno kanalizacijo, za katere je bilo gradbeno dovoljenje izdano pred letom 2002 in je obstoječa ureditev odvajanja odpadnih voda izvedena skladno s takratnimi predpisi in izdanim gradbenim dovoljenjem. Le-ti morajo urediti ustrezno odvajanje in čiščenje odpadnih voda ob prvi naslednji rekonstrukciji objekta.

Če je obremenitev aglomeracije manjša od 500 PE in če občina na podlagi ekonomske analize ugotovi, da bi javno kanalizacijsko omrežje povzročilo velike stroške, se lahko taki objekti opremijo z malimi komunalnimi čistilnimi napravami.

Nadalje je dolžnost javne službe tudi:

- poročanje o izvajanju predpisanih zahtev javnosti in Evropski komisiji, in sicer o stanju pri izvajanju predpisanih zahtev in o rezultatih monitoringa izpustov in stanja voda, v katere se odpadne vode izpuščajo, ter o operativnem programu odvajanja in čiščenja komunalne odpadne vode;
- izvajanje obveznih nalog občinske gospodarske javne službe odvajanja in čiščenja komunalne in padavinske odpadne vode in poročanje o izvajanju javne službe v informacijski sistem IJSVO.

Glede na določbe veljavne uredbe je potrebno najprej ustrezno urediti aglomeracijo Kresnice, ker je na tam območju že javna kanalizacija.

Nadalje bo potrebna izgradnja javne kanalizacije za priključitev naselij Breg in Tenetiše na Centralno čistilno napravo Litija.

V letu 2018 bomo na ravni občine pripravili strokovne (ekonomske, geološke, lokacijske, ...) podlage za odločitev, kje namerava Občina Litija graditi javno kanalizacijo in čistilno napravo oziroma kje se gradnja skupne komunalne infrastrukture ne bo izvedla.

Lokacije, za katere bo zagotovo potrebno sprejeti odločitev o gradnji javne kanalizacije, so Jevnica, Kresniške Poljane, Vače, Polšnik, Gabrovka, Dole pri Litiji, Sava ter Hotič. Občina bo sprejela strategijo o odvajanju in čiščenju odpadnih voda, kjer bo določeno, kje se gradi javna kanalizacija in kje se ta problematika rešuje z malimi čistilnimi napravami. Na državnem nivoju je v pripravi nov operativni program odvajanja in čiščenja odpadnih



voda, ki bo skladno z novo uredbo določil tudi obseg novih aglomeracij in po potrebi dodal tudi nove, v kolikor še katera druga naselja presegajo merila za določitev aglomeracije.

V okviru navedene strategije bomo določili tudi možnosti in obseg subvencioniranja gradenj malih komunalnih čistilnih naprav za občane ter subvencioniranje izgradnje hišnih priključkov na javno kanalizacijo za tiste priključke, kjer je potrebna gradnja hišnih črpališč ali pa stroški izvedbe priključka presegajo določeno višino.

Finančni okvir

Ocenjena vrednost projekta je 15.000.000 €.

V veljavni finančni perspektivi ni predvidenih sredstev za odvajanje in čiščenje odpadnih voda za aglomeracije pod 2.000 PE, tako da bo edini vir financiranja občinski proračun.

Nosilec projektov bo Občina Litija v sodelovanju z JPKSP Litija d.o.o..

7.1.4 UREDITEV ODVAJANJA IN ČIŠČENJA ODPADNIH VODA V KRESNICAH, VKLJUČNO Z GRADNJO OSTALE KOMUNALNE INFRASTRUKTURE

Naselje ima zgrajeno mešano kanalizacijsko omrežje, ki gravitira na reko Savo. Kvaliteta in dimenzioniranje kanalov nista ustrezna, kar povzroča pogosto zalivanje objektov z meteorno in fekalno kanalizacijo. Kanalizacija nima zagotovljenega ustreznega čiščenja ob iztoku.

Nadalje imajo Kresnice velik problem z zalednimi vodami in meteornimi odvodniki. Le ti pogosto prestopijo bregove in poplavlja objekte, ceste in kmetijske površine.

Glede na to, da imajo Kresnice že obstoječo kanalizacijo, bi bilo potrebno zagotavljanje javne kanalizacije za odvajanje in čiščenje komunalne odpadne vode iz aglomeracij s skupno obremenitvijo, manjšo od 2.000 PE, kjer se komunalna odpadna voda že odvaja v javno kanalizacijsko omrežje, izvesti že do konca leta 2015.

Občina Litija načrtuje celostno ureditev naselja Kresnice v Občini Litija.

Ureditev zajema:



- celostno ureditev odvajanja in čiščenja odpadnih voda z območja celotne aglomeracije,
- ureditev odvajanja zalednih voda,
- sanacijo cest,
- izgradnjo pločnikov,
- sanacijo in izvedbo javne razsvetljave,
- sanacijo vodovodnega omrežja,
- zagotavljanje protipoplavne varnosti naselja,
- prometno ureditev naselja.

Program zajema celostno ureditev naselja Kresnice. Gre za gradnjo cca 5 kilometrov cest, v katere se bo vgradila vsa potrebna pozemna infrastruktura. Znotraj projekta je tudi gradnja čistilne naprave, ki bo čistila komunalno odpadno vodo iz naselja Kresnice in dopuščala možnost širitve objekta tudi za čiščenje odpadne vode iz naselja Kresniške Poljane in Jevnica.

ODVAJANJE IN ČIŠČENJE KOMUNALNE ODPADNE VODE

Predvideti bo potrebno odvajanje komunalnih odpadnih vod iz vseh objektov znotraj naselja. Pred projektiranjem bo potrebno preučiti višine iztokov za vse objekte, ki imajo komunalno odpadno vodo, in omogočiti 98 % pokritost aglomeracije s sistemom za odvajanje komunalnih voda.

Pred projektiranjem bo potrebno narediti ekonomski izračun o smiselnosti in možnosti navezave kanalizacije iz Kresniških poljan in Jevnice na ČN Kresnice.

METEORNOODVODNJAVANJE

Predvideti bo potrebno odvajanje meteornih voda z vseh objektov in utrjenih površin ter posebej nameniti pozornost odvodnjavanju cest.

Upoštevati je potrebno velike količine meteorne vode, ki iz južnega dela nad Kresnicami gravitirajo na celotno območje naselja Kresnice in obremenjujejo naselje z meteorno vodo.

VODOVOD

Obstoječi vodovod Kresnice bo potrebno nadgraditi oziroma razširiti:

- nov vodohran za visoko cono Kresnice,
- zamenjava obstoječih azbestnocementnih cevi,



- zamenjava dotrajanih sekundarnih vodov v dolžini 1,5 km,
- izdelava tlačnega voda za VH visoka cona,
- sanacija zajetij Kamen in Kladen,
- izvedba telemetrije za celoten sistem.

Potrebno je predvideti tudi dovod vodnega vira Zapodje na sistem Kresnice čez mostno konstrukcijo in zadostiti potrebam za zagotovitev požarne varnosti naselja.

PROMETNA UREDITEV

Izdelati bo potrebno prometni elaborat, ki bo dal osnove za projektiranje prometne ureditve in cest. Poseben poudarek bo na pešcih in varnosti v prometu. V sklopu prometne ureditve kraja je potrebno urediti tudi vaško središče.

OBNOVA CEST

Pri projektni dokumentaciji obnove cest bo potrebno upoštevati prometni elaborat (ureditev enosmernih cest, izdelava hitrostnih ovir, gradnja pločnikov, kolesarske steze, ureditev javne razsvetljave, ...).

ZMANJŠANJE POPLAVNE OGROŽENOSTI NASELJA

Upoštevati je potrebno dejansko stanje poplavne ogroženosti naselja ter ustrezno projektirati odvajanje komunalnih in meteornih voda v reko Savo.

Potrebno je predvideti ukrepe, ki bodo zmanjšali poplavno ogroženost naselja.

PLINOVOD

V naselju je MRP za zemeljski plim. S koncesionarjem je potrebno določiti obseg in vsebino gradnje plinskega omrežja v naselju.

ODPADKI

Glede na veljavni operativni program ravnanja z odpadki je potrebno predvideti lokacije zbirnih mest za ločeno zbiranje odpadkov.

VKLJUČITEV OSTALIH PODZEMNIH VODOV

Koordinirati in smiselno vključiti v projekt potrebe vseh ostalih podzemnih in nadzemnih vodov (elektrika, telekomunikacijsko omrežje, optično omrežje, ...)

Časovni in finančni okvir



Leto	2016	2017	2018	2019	2020	2021	po letu 2022
Znesek v EUR	10.000	25.000	150.000	100.000	865.000	1.560.000	2.050.000

V ureditev gospodarske javne infrastrukture se prištejejo tudi zneski namenjeni za Kresnice na področju vodovodov in urejanja lokalnih cest in javnih poti.

V veljavni finančni perspektivi ni predvidenih sredstev za odvajanje in čiščenje odpadnih voda za aglomeracije pod 2.000 PE, tako da bo edini vir financiranja občinski proračun.

Viri financiranja za infrastrukturo, ki ni obvezna občinska javna služba, bodo posamezni lastniki infrastrukture (Elektro, Telekom, ...)

7.1.5 GRADNJA IN REKONSTRUKCIJA CEST TER MOSTOV, KI SO V UPRAVLJANJU DIREKCIJE RS ZA CESTE

Mreža državnih cest je na več odsekih slabše vzdrževana in ne ustreza zahtevam in standardom današnjega prometa. Občina Litija bo Direkciji RS za infrastrukturo predlagala, da pristopi k rekonstrukciji in modernizaciji več odsekov državnih cest.



Modernizacija navedenih cest, ki so v upravljanju Direkcije RS za infrastrukturo, se že izvaja ali se bo pričela izvajati na naslednjih cestah:



- Glavna cesta G2 108 odsek Ribče-Litija. Obstoječa glavna cesta II. reda št. 108 (G2-108) Ljubljana – Litija – Hrastnik-Zidani most je kot taka predvidena za rekonstrukcijo. Rekonstrukcija glavne ceste od naselja Ribče do odcepa za Jesenje je bila končana. Ministrstvo za okolje in prostor mora pristopiti k izdelavi državnega lokacijskega načrta na relaciji Zgornji Hotič - Spodnji Hotič. Za obvoznico Zg. Hotič je izdelana študija variant, ki je trenutno v recenziji. Izbrana varianta gre naprej v obdelavo in sicer se bosta vzporedno izdelovala idejni projekt in DPN (državni prostorski načrt).

Ob umeščanju objektov HE na ljubljanskem in litijskem odseku reke Save in izdelavi DPN-ja za predmetne objekte je nujno potrebno poiskati hkratno rešitev za umestitev obvozne ceste za Zgornji Hotič.

Direkcija RS za infrastrukturo je pričela s pripravo dokumentacije za gradnjo levega zavijalnega pasu v naselju Sp. Hotič (odcep za Vače). Potrjena je že projektna naloga, ki je podlaga za izdelavo idejnega projekta

- Direkcija RS za infrastrukturo je projekt obvoznice Litija uvrstila v Načrt razvojnih programov pod številko 10-0121 OBVO - obvoznica Zg. Hotič - Sp. Hotič, obvoznica Litija.
- Za obvoznico Litija je izdelana študija variant, na osnovi katere naj bi se obvoznica umestila v prostor z DPN. Prav tako pa je potrebno ob načrtovanju umeščanja objektov HE na ljubljanskem in litijskem odseku reke Save nujno potrebno poiskati hkratno rešitev za umestitev tudi obvozne ceste za mesto Litija.
- Potrebno je predvideti tudi gradnjo obvoznice Litija - Šmartno, za katero je že izdelana prometna študija Litija št. 12-1236, ki jo je izdelalo podjetje PNZ d.o.o.. Prometna študija je bila podlaga za umestitev načrtovane obvozne ceste Litija – Šmartno v občinski prostorski načrt v letu 2010. Obvoznica Litija – Šmartno bi potekala od glavne ceste G2 108 proti Zagorici do križišča z regionalno cesto R2 416 ter se priključila na novo zgrajeno obvoznico Šmartno. Na delu, kjer je predvideno krožišče za obvozno cesto Litija – Šmartno, je že zgrajen novi priključek za CČN Litija, ki omogoča priključitev za obvozno cesto.
- Za naselje Gabrovka bi bilo zaradi nujnosti potrebno rešiti prometno problematiko v zgornjem delu naselja Gabrovka (ob osnovi šoli in cerkvi), tako da se predlaga ureditev oz. izgradnja obvozne ceste.
- Regionalna cesta R3 665 še v celoti ni modernizirana. Zaradi povezave naselij Velika Preska, Polšnik in Dole pri Litiji bomo predlagali, da se z investicijo nadaljuje in se v



državnem proračunu namenijo sredstva za izdelavo tehnične dokumentacije do odcepa za Dole in naprej do Sopote. Z modernizacijo tega odseka ceste bi bilo krajanom naselja Dolam pri Litiji omogočena hitrejša povezava z mestom Litija. Prav tako bi krajanom omogočili tekoče in varno odvijanje prometa.

- V letu 2011 se je zaključila prva faza sanacije plazov in rekonstrukcije ceste R3-921/4306 Kandršče – Vače – Spodnji Hotič. Dela so se izvajala na 260-metrskem odseku – od cca km 5,000 do 5,260. Dela so obsegala sanacijo plazov in rekonstrukcijo ceste, vključno z ureditvijo odvodnjavanja. V okviru sanacije plazov so bile izvedene podporne in oporne konstrukcije z izgradnjo pilotnih sten in kamnitih zložb.

S sanacijo plazov in rekonstrukcijo ceste bi bilo potrebno nadaljevati, saj je le-ta že v zelo slabem stanju.

Direkciji RS za infrastrukturo bomo predlagali, da naj prične z izdelavo tehnične dokumentacije PZI, ki naj bi vsebovala rekonstrukcijo navedene ceste ter postavitve hitrostnih ovir, javne razsvetljave in izgradnjo pločnika v samem naselju Vače.

- Potrebno je vztrajati, da Ministrstvo za infrastrukturo pristopi k spremembi Uredbe o kategorizaciji državnih cest, kjer se upošteva predlog, da se lokalna cesta LC 208020 (Klanec – GEOSS) in lokalna cesta LC 208010 (G2-108 Zapodje – Hrib) kategorizirata kot cesti, ki sta v upravljanju Direkcije RS za infrastrukturo.

Ob lokalni cesti LC 208020 (Klanec – GEOSS) je pomembno geometrično središče, ki je v Zakonu o geometričnem središču Slovenije (Ur. l. RS, št. 101/03) v 6. členu navedeno, da je zaradi posebnega pomena država odkupila območje GEOSS-a. Ker je geometrično središče Slovenije zelo pomembna lokacija, menimo, da bi bilo potrebno lokalni LC 208020 (Klanec – GEOSS) in LC 208010 (G2-108 Zapodje – Hrib) kategorizirati v državno cesto, ki jo upravlja Direkcija RS za infrastrukturo.

Na lokalni cesti LC 69031 (Slap .- Jev. – Kres. – Litija), ki se nadaljuje tudi v občino Dol pri Ljubljani, je predviden koridor za državno kolesarsko povezavo. Koridor se nadaljuje preko mostu v mestu Litija ter nato po levem bregu v Občino Zagorje ob Savi. Predlagamo, da se obstoječa lokalna cesta LC 69031 (Slap. – Jev. - Kres. – Litija) prekategoriizira v državno cesto in da se ob njej uredi kolesarska pot, ki se lahko tudi povezuje s posameznimi kraji v druge občine.



- Zaradi nevarnosti, ki preži na glavni cesti G2 108 (Ljubljana – Litija – Hrastnik-Zidani most) na območju občine Litija, je zaradi težkega vključevanja prometa iz lokalnih cest na glavno cesto nujno potrebno urediti izgradnjo krožišč oziroma na nekaterih odsekih urediti izgradnjo dodatnih zavijalnih pasov. V Letu 2016 naj bi DRSI zaključili z izgradnjo levega zavijalnega pasu za odcep Gradec.
- Direkciji RS za infrastrukturo bomo predlagali, da prične s postopki izgradnje krožišč v mestu Litija (križišče Ljubljanske in Ponoviške ceste in križišče SVC – železniška postaja Litija, kjer obstaja tudi možnost semaforizacije obstoječega križišča).

Občina Litija bo predlagala DRSI, da je potrebno na glavni cesti G2 108 urediti naslednje zavijalne pasove:

- na odseku 1183 km 6,440 (križišče glavne ceste z lokalno cesto LC 208070 Litija –Sava) – most Sava;
 - na odseku 1182 km 0,0 in odseku 1182 km 1,143 (križišče glavne ceste z lokalno cesto LC 263400 Zgornje Ribče - Spodnje Ribče);
 - na glavni cesti G2 108 odsek 1182 v km 2,500 (križišče glavne ceste z lokalno cesto LC 208280 (Kresnice – Golišče – Jevnica) – most Kresnice;
 - na glavni cesti G2 108 odsek 1182 v km 6,555, na odcepu za naselje Vače
-
- Občina Litija je v letu 2014, Direkciji RS za infrastrukturo predala v upravljanje križišče oziroma rekonstruirano glavno cesto G2 108, odsek 1182 od km 12.253 do km 12.462 v Litiji, križišče pri SVC-ju. Ob sami rekonstrukciji križišča se je že v času gradnje izvedla položitev cevi za naknadno ureditev semaforizacije križišča.

Ker je navedeno križišče zelo obremenjenost pešci, pa tudi z vozili iz smeri železniške postaje Litija, bi bilo potrebno pristopiti k ureditvi semaforja.

- Obstoječe križišče Ljubljanske in Ponoviške ceste je v mestu Litija zelo obremenjeno, zato je potrebno predvideti gradnjo krožnega križišča. Namen krožišča je, da bi se središče mesta prometno razbremenilo z gradnjo krožišča ter se s tem ukinimo današnje obstoječe semaforsko križišče. Predvidena rešitev bi razbremenila mestno jedro mesta Litija. Glavni namen gradnje krožišča je, da bi bil hitrejši pretok prometa in zagotovljena boljša varnost.



- Varna pot v Sp. Hotiču- Glede na neustrezno prometno varnost v naselju Spodnji Hotič, Občina Litija že vrsto let opozarja, da je potrebno pristopiti k ureditvi križišča z zavijalnim pasom, izgradnji pločnika ter ureditvi prehoda za pešce.

Za navedeno križišče je izdelan idejni projekt pešpoti ob G2 108 proti POŠ Hotič. Projektna naloga je izdelana in potrjena s strani Direkcije RS za infrastrukturo. Na podlagi potrjene projektne naloge naj bi Direkcija RS za infrastrukturo pridobila izdelovalca projekta PZI in v skladu z njihovimi možnostmi naročila izvedbo te dokumentacije.

Občina Litija je na Direkcijo RS za infrastrukturo že mnogokrat posredovala zahtevo, da naj se takoj pristopi k izdelavi ustrezne tehnične dokumentacije, na podlagi katere naj se izbere izvajalca del za ureditev križišča, pločnika in prehoda za pešce.

Občina Litija bo v prihodnjih letih od DRSI zahtevala, da naj se s projekti, ki so bili pričeti, tudi nadaljuje, ter hkrati apelirala, da naj se prične z gradnjo obvoznih cest.

Eden od namenov je, da se resno pristopi k izdelavi državnega lokacijskega načrta za G2 108, odseka Zgornji Hotič – Spodnji Hotič, saj je predlagano, da naj se upošteva zahteva po izgradnji glavne ceste med naseljema. Nova trasa bi obšla naselje Zgornji log, izognili bi se ožini skozi naselje, bistveno pa bi se izboljšali bivalni pogoji in se s tem omogočila širitev ter razvoj tega naselja. Ker po obstoječi glavni cesti že sedaj poteka predvsem tranzitni promet, ki se bo v bodoče še povečal, je tudi to močan argument za odmik nove trase od naselja.

Potrebno je preučiti možnost izvedbe rekonstrukcije glavne ceste G2-108/1182 Ribče – Litija na relaciji Zgornji Hotič – Spodnji Hotič, po trasi »ob Savi«, ki bi obšla naselja Zg. in Sp. Hotič, ter pristopiti k izdelavi DPN za cestno povezavo med Zgornjim in Spodnjim Hotičem (izdela MOP).

Še boljše rešitev pa vidimo v možnosti, da se trasa obvoznice med Zgornjim in Spodnjim Hotičem načrtuje v skladu z novo ureditvijo načrtovane izgradnje hidroelektrarne na Srednji Savi.

Namen je tudi, da se regionalna cesta R3 665 Velika Preska modernizira do križišča za Dole pri Litiji in ostalih naselij, zato bi bilo potrebno z investicijo nadaljevati, saj bi bila krajanom krajevne skupnosti Dole pri Litiji na ta način omogočena hitrejša povezava z mestom Litija.



Lokalni cesti LC 208020 (Klanec – GEOSS) in LC 208010 (G2-108 Zapodje – Hrib) je potrebno kategorizirati v državni cesti, s katerimi upravlja Direkcija RS za infrastrukturo. Prav tako bo potrebno posredovati predlog, da se lokalna cesta LC 69031 (Slap – Jev. – Kres. –Litija) prekategorizira v državno kolesarsko cesto. Pobudo bo potrebno posredovati skupaj z Občino Dol pri Ljubljani in Mestno Občino Ljubljana.

Občina Litija predlaga DRSI, da v zgornjem delu naselja Gabrovka ob osnovi šoli in cerkvi predvidi gradnjo obvoznice za naselje Gabrovka, s čimer bi se v čim krajšem možnem času reševala najbolj pereča problematika prometa ob samem objektu OŠ in ožjega zgornjega dela naselja (cerkev, šola, pokopališče). Za realizacijo predmetne gradnje in ureditve je potrebno v postopku izdelave načrta predvideti odkup zemljiških parcel zaradi izgradnje krajše obvozne ceste ob šoli, prestavitev športnega igrišča, na katerem se izvaja šolska dejavnost v okviru OŠ Gabrovka, ter odkup dela nadomestnega zemljišča za prestavitev šolskega igrišča.

Ugotovljeno je tudi, da se na odsekih glavne ceste G2 108 z lokalnimi cestami vozila z lokalnih cest težko vključujejo na G2 108, zlasti ob prometnih konicah. Prav tako je preglednost pri zavijanju iz lokalnih cest na G2 108 skorajda onemogočena in zaradi tega prihaja do nevarnih situacij in tudi do prometnih nezgod. Izgradnja krožišč in dodatnih zavijalnih pasov na glavni cesti G2 108 je zaradi večje prometne varnosti vključevanja prometa z lokalnih cest na glavno cesto nujno potrebna. Nujna je tudi izvedba levega zavijalnega pasu v naselju Sp. Hotič (odcep za Vače), kjer poteka križišče dveh državnih cest. Potrjena je že projektna naloga, ki je podlaga za izdelavo Idejnega projekta.

Občina Litija si prizadeva za ureditev in ustrezno rekonstrukcijo neustreznih odsekov državnih cest in intenzivno sodeluje z Direkcijo RS za infrastrukturo, ki vodi aktivnosti pri izvajanju del na državnih cestah. Prav tako bomo apelirali na Direkcijo RS za infrastrukturo, da v čim krajšem času tudi pristopijo k izvedbi navedenih del.

Direkcija RS za infrastrukturo bo morala pristopiti k izdelavi državnih lokacijskih načrtov in k sanaciji državnih cest, saj bo s tem krajanom omogočeno tekoče in varno odvijanje prometa.

Finančni okvir

Za izvedbo celotne investicije je predvideno osemletno obdobje. Modernizacija nekaterih odsekov državnih cest se je že pričela. Ocenjena vrednost projekta je 16.000.000 EUR.



Nosilci izvedbe so Ministrstvo za okolje in prostor, Ministrstvo za infrastrukturo in Občina Litija.

7.1.6 MODERNIZACIJA LOKALNIH CEST IN JAVNIH POTI TER UREDITEV OSTALIH JAVNIH POVRŠIN

Ključna usmeritev na področju modernizacije mestnih ulic, pločnikov, stopnišč, prehodov, javne razsvetljave ter lokalne in krajevne cestne infrastrukture, je izboljšanje stanja infrastrukture in s tem izboljšanje varnosti in življenjskih pogojev občanov.

Stanje lokalnih cest in javnih poti v občini Litija je že na mnogih odsekih problematično in potrebno temeljite obnove. Potrebno je sanirati obstoječo poškodovano asfaltno mrežo in dodatno asfaltirati ceste.

V obdobju, na katerega se nanaša Dolgoročni razvojni program, bo občina Litija pristopila k modernizaciji cest po prioritetenem vrstnem redu po posameznih krajevnih skupnostih.

Občina Litija je v letošnjem letu zaključila tudi z rekonstrukcijo cest, ki se je izvajala v mestu Litija v sklopu gradnje kanalizacije. Namen in cilj projekta je bil rekonstruirati ceste, kjer se je izvajal gradnja kanalizacije ter ureditev pločnikov in javne razsvetljave v mestu Litija.

Prioritetne investicije v obdobju 2016 - 2022:

- modernizacija lokalne ceste LC069031 (Litija – Kresnice – Jevnica – Slap), odsek Beden-Podšentjur – Kresnice
- rekonstrukcija lokalne ceste LC 208282 (Kresnice – Golišče – Jevnica)
- rekonstrukcija lokalne ceste LC 208121 (Renke – Vodenik)
- rekonstrukcija lokalne ceste LC 208071 (Litija – Sava)
- modernizacija in rekonstrukcija lokalne ceste LC 213036 (Trebeljevo – Tuji Grm – Jevnica)
- rekonstrukcija lokalne ceste LC 208111 (Sopota – Polšnik – Pasjek), odsek Polšnik - Kleviše
- modernizacija lokalne ceste LC 208821 (Kunštov mlin)
- izgradnja avtobusnega postajališča v Litiji na levem bregu reke Save



Druge potrebne investicije po krajevnih skupnostih:

KS Kresnice:

- razširitev, modernizacija ali preplastitev javnih poti v celotni KS Kresnice
- ureditev priključka iz lokalne ceste (pri mostu) na glavno cesto G2 108
- ureditev sprehajalnih in kolesarskih poti

KS Jevnica:

Naselje Jevnica

- ureditev parkirnega prostora v centru Jevnica
- obnova pešpoti Jevnica – Kresniške Poljane
- rekonstrukcija lokalne ceste LC 213070, odsek Jevnica – Laze

Naselje Kresniške poljane

- rekonstrukcija javne poti JP 709991 (Kresniške Poljane)

Naselje Golišče

- postavitve odbojnih ograj
- postavitve usmerjevalnega sistema
- postavitve cestnih ogledal na nevarnih odsekih
- modernizacija lokalne ceste LC 208272 (Veliki vrh - Golišče), v dolžini 800 m
- rekonstrukcija javne poti JP 709941 (Mala Štanga - Golišče)
- rekonstrukcija lokalne ceste LC 208282 (Kresnice – Golišče - Jevnica)

Naselje Zgornja Jevnica

- rekonstrukcija in modernizacija lokalne ceste LC 213070 (Trebeljevo – Tuji Grm – Jevnica)
- postavitve odbojnih ograj in smernikov ob javni poti JP 709981 (Mala Dolga Noga –Jevnica)
- modernizacija in rekonstrukcija javne poti JP 709981 (Mala Dolga Noga – Jevnica)



KS Dole:

- modernizacija javne poti JP 708811 (Dole – Prevale)
- modernizacija javne poti JP 708581 (Prelesje – Dobje – JP 708590)
- modernizacija javne poti JP 708851 (Mala Goba)
- modernizacija javne poti JP 708621 (Podstr. – Javorje – Gradišče)
- modernizacija javne poti JP 710461 (Radgonica)
- modernizacija javne poti JP 708911 (Ljubež)
- modernizacija javne poti JP 708721 (Murnov Graben – Ramovš – Dobovica)
- modernizacija javne poti JP 708771 (Dole – Suhadole – Selce)
- modernizacija javne poti JP 708861 (Preženjske Njive – Bistrica)
- modernizacija javne poti JP 708731 (LC 425310 Borje)
- modernizacija javne poti JP 708881 (LC 208140 Bistrica)

KS Breg-Tenetiše:

- gradnja pločnika skozi vas
- ureditev priključka na glavno cesto G2 108, na koncu naselja (izdelava dokumentacije, pridobitev soglasja,...)
- ureditev pešpoti in kolesarske poti od Litije do Brega pri Litiji
- izgradnja AP pri vrtnariji Klinc in ureditev prehoda za pešce

KS Gabrovka:

- modernizacija javne poti JP 709041 (Tihaboj – Lukovec-Brinje)
- modernizacija javne poti JP 708952 (Gabrska Gora)
- modernizacija lokalne ceste LC 20911 (Tlaka – Kržišče pri Čatežu) in javne poti JP 710903 (Čateška Gora)
- modernizacija javne poti JP 708941 (Cerkno – Laze – Gobnik)

KS Ribče:

- ureditev dveh priključkov na glavno cesto G2 108/odsek 1182 v naselju Sp. In Zg. Ribče (izdelava tehnične dokumentacije, izvedba priključkov,..)
- rekonstrukcija lokalne ceste LC 263402 (Zg. Ribče - Sp. Ribče)
- postavitve hitrostnih ovir v naselju Ribče



- namestitvev cestnih ogledal ob lokalnih cestah

KS Vače:

- modernizacija javne poti JP 708132 (Klenik – Vovše)
- modernizacija javne poti JP 708151 (TR 921 Tolsti vrh)
- modernizacija javne poti JP 708131 (Hrastje – Klenik), odsek od LC 208040 do Žurga
- modernizacija javne poti JP 708121 (Vače – Lošče spodaj)
- modernizacija javne poti JP 710411 (Lebek)
- modernizacija javne poti JP 710421 (Potok pri Vačah)
- modernizacija javne poti JP 708191 (Zahrib - Kobiljek), od LC 208821 do Razoršek
- modernizacija javne poti JP 708222 (Vače - novo naselje)
- modernizacija javne poti JP 708132 (Klenik – Vovše), od vodohrana do Vovš
- modernizacija lokalne ceste LC 208022 (GEOSS – Zapodje)

KS Spodnji Log:

- ureditev varne pešpoti ob glavni cesti G2 108/odsek 1183 od naselja Spodnji Log do mostu čez reko Savo na Savi
- rekonstrukcija javne poti JP 708301 (Sp. Log I)

KS Polšnik:

- rekonstrukcija lokalne ceste LC 208122 (Vodenik – Preveg-Polšnik)
- modernizacija lokalne ceste LC 208102 (Mamolj - Velika Preska)
- modernizacija lokalne ceste LC 208131 (Čeplje - Velika Preska)
- rekonstrukcija lokalne ceste LC 208111 (Sopota – Polšnik - Pasjek)
- modernizacija javne poti JP 708271 (JP 708501 Grčan)
- modernizacija in rekonstrukcija javne poti JP 708321 (St. Laze – Šumnik - Polšnik)
- modernizacija javne poti JP 708441 (Polšnik - St. Vrh - Padež)
- modernizacija javne poti JP 708471 (Velika Preska - Zglavnica)
- modernizacija javne poti JP 708501 (Zg. Mamolj - Ognišar)



- modernizacija javne poti JP 708521 (Polšnik – Seruč. - Pasjek)
- modernizacija javne poti JP 708541 (Fele)
- modernizacija javne poti JP 708551 (R3 665 Kovaček)
- modernizacija javne poti JP 708571 (Polšnik-Dolar)
- modernizacija javne poti JP 710521 (Zgornje Tepe 1)
- modernizacija javne poti JP 710522 (Zgornje Tepe 2)
- rekonstrukcija dela javne poti JP 708461 (Sopota – Borovak - Velika Preska)
- rekonstrukcija dela javne poti JP 708441 (Polšnik - St. Vrh - Padež)

KS Konjšica:

- rekonstrukcija lokalne ceste LC 208121 (Renke - Vodenik)
- rekonstrukcija lokalne ceste LC 208901 (LC 208120 Konjšica)
- rekonstrukcija lokalne ceste LC 208122 (Vodenik – Preveg - Polšnik)
- modernizacija javne poti JP 708361 (Prevalca - Vrdjan), nadaljevanje investicije
- modernizacija javne poti JP 708392 (Konjšica – Dolanc - Kraje)
- modernizacija javne poti JP 708381 (Prevale – Vrtače - Sp. Šklendrovec)
- modernizacija javne poti JP 708381 (Prevale – Vrtače - Sp. Šklendrovec), del
- gradnja opornega zidu na javni poti JP 708341 (Vodenik - Ravne)

KS Hotič:

- rekonstrukcija javne poti JP 708031 (Zg. Hotič - Ravne)
- modernizacija javne poti JP 708043 (Varna pot Zg. – Sp. Hotič)
- rekonstrukcija javne poti JP 708071 (LC 208060 Konj)
- rekonstrukcija javne poti JP 708051 (Sp. Hotič – Bitiče - Jesenje)
- modernizacija javne poti JP 708045 in JP 708044

KS Sava:

- gradnja opornega zidu ob javni poti JP 708201 (železniška postaja - Sava)
- modernizacija lokalne ceste LC 208821 (Kunštov mlin – Kobiljek - Sava), nadaljevanje
- rekonstrukcija lokalne ceste LC 208070 (Litija - Sava)
- sanacija mostu čez reko Savo na Savi



- modernizacija javne poti JP 708251 (LC 208070 - LC 208050)
- modernizacija javne poti JP 708241 (LC 208070 Grad Ponoviče)
- modernizacija javne poti JP 708261 (LC 208070 Tori)

Modernizacija lokalnih cest in javnih poti se bo prioritetno izvajala v tistih krajevnih skupnostih, kjer bodo krajevna skupnost ali krajan zagotovili tudi lastno udeležbo.

Prioriteta modernizacije lokalnih cest in javnih poti se lahko tudi spremeni po predhodnem dogovoru s krajevnimi skupnostmi.

Potrebno bo pristopiti tudi k ureditvi ostalih javnih površin (hodnikov za pešce, stopnišč in prehodov).

Z modernizacijo omenjene infrastrukture se bo izboljšalo življenje občanov in se s tem omogočilo varno odvijanje prometa v občini. Za izvajanje del na vseh javnih površinah bi bili zadolženi cestarji, ki bi bili zaposleni prek javnega podjetja, nadzor nad njimi pa bi izvrševala občina.

Časovni in finančni okvir

Leto	2016	2017	2018	2019	2020	2021	2022
EUR	195.000	138.000	250.000	200.000	200.000	150.000	200.000

Nosilci izvedbe so Občina Litija, JPKSP Litija d.o.o. in krajevne skupnosti.

7.1.7 DOLGOROČNI NAČRT ZA ODMERO IN ODKUP ZEMLJIŠČ

Skladno z Zakonom o cestah poteka določitev mej javne ceste:

- meje javne ceste se določi s postopkom ureditve mej, obnove mej ali s postopkom spreminjanja mej;
- določitev mej javne ceste in evidentiranje ugotovljenih sprememb v zemljiškem katastru se začne na zahtevo lastnika ali upravljavca javne ceste;
- meje javne ceste se določijo na podlagi načrta parcelacije, načrta gradbene parcele ali po zunanjem robu cestnega sveta;



- stranke v postopku določitve meje javne ceste so lastnik ali upravljavec javne ceste, lastnik parcele, iz katere se odmeri parcela javne ceste in lastniki parcel, na katere neposredno meji parcela javne ceste.

V skladu z veljavno zakonodajo je občina sprejela Odlok o kategorizaciji občinskih cest, s katerim je določila kategorizirane občinske ceste glede na njihovo stopnjo in lokacijo (lokalne ceste, javen poti, zbirne ceste, ...). Ker je veliko število kategoriziranih občinskih cest (v celoti ali pa deloma) v lasti fizičnih oseb, je potrebno urediti lastništvo le-teh.

Namen načrta za odmero občinskih cest je evidentiranje tistih cestnih površin in določitev njihovih mej, ki so v lasti fizičnih oseb, ter s sedanjimi lastniki nepremičnih, kjer potekajo kategorizirane občinske ceste, cilj pa je ureditev lastništva na vseh kategoriziranih občinskih cestah ter njihov vpis v zemljiški kataster, zemljiško knjigo in kataster gospodarske javne infrastrukture.

Na podlagi dolgoročnega načrta za odmero občinskih cest bo Občina Litija v naslednjem obdobju naročila ter izvedla naloge v zvezi z:

- določitvijo mej občinskih cest (s postopkom ureditve mej, obnove mej ali s postopkom spreminjanja mej),
- prenosom zemljišč v last občine (odplačni ali neodplačni).

Prioritete izvedbe del bodo pogojene z upoštevanjem kriterijev, kot so: kategorizacija ceste, že izvedene investicije, na katerih je občina pridobila stavbno oziroma služnostno pravico, rekonstrukcija cest in varnost cestnega prometa. Občinska uprava ugotavlja, da je lastništvo kategoriziranih občinskih cest skoraj 90% urejeno v mestu Litija, vendar se % hitro zniža na preostalem območju občine (podeželju), kjer je neurejenost lastništva največji problem.

Če obstoječa javna cesta poteka po nepremičninah, ki so v lasti fizičnih oseb, se lahko lastninska pravica odvzame ali omeji proti odškodnini ali nadomestilu v naravi v posebnem postopku razlastitve, ki ga opredeljujejo določbe Zakona o urejanju prostora in Zakon o cestah, vendar se občina postopka poslužuje v skrjanem primeru, ko z lastnikom nepremičninine, po kateri poteka kategorizirana občinska cesta, ni mogoče skleniti drugega dogovora o ureditvi lastništva. Javna korist za razlastitev nepremičnin, po katerih poteka obstoječa javna cesta, je ugotovljena, če ob vložitvi zahteve za razlastitev po njej poteka cestni promet. Zahtevi za razlastitev je treba predložiti seznam



nepremičnin, predlaganih za razlastitev z njihovimi podatki iz zemljiškega katastra oziroma katastra stavb in zemljiške knjige in ponudbo iz Zakona o urejanju prostora. Postopek razlastitve se začne z vložitvijo zahteve, o čemer upravni organ, ki vodi postopek, po uradni dolžnosti obvesti zemljiško knjigo. Razlastitveni upravičenec pridobi lastninsko pravico na nepremičninah, po katerih poteka obstoječa javna cesta, z dokončnostjo odločbe o razlastitvi, in lahko z dokončnostjo odločbe tudi prevzame nepremičnino v posest, če je še nima. Dosedanji lastnik nepremičnine, za katero zaradi gradnje javne ceste ni bila plačana odškodnina po takrat veljavnih predpisih oziroma za katero se tedanji lastnik pravici do odškodnine ni odpovedal, lahko po pravnomočnosti odločbe zahteva plačilo odškodnine ali nadomestno nepremičnino. V preteklem obdobju je občina podala na pristojno upravno enoto dva predloga za razlastitev, ki sta bila ugodno rešena v korist občine.

Časovni in finančni okvir

leto	2016	2017	2018	2019	2020	2021	2022
določitev mej in prenos zemljišč za nepremičnine potrebne za izvajanje dejavnosti občine	81.000	91.000	91.000	91.000	91.000	91.000	91.000

Vir financiranja bo vsakoletni proračun občine, saj trenutna zakonodaja in postopki ne predvidevajo pridobitev drugih finančnih sredstev za ureditev lastništva. Občina je že podala pobudo na pristojne državne institucije, da se problem ureditve lastništva kategoriziranih občinskih cest uredi na državni ravni.

Poleg zagotovljenih finančnih sredstev je potrebno zagotoviti tudi finančna sredstva za plačilo odškodnine oziroma kupnine za nepremičnine, ki v naravi predstavljajo kategorizirane občinske ceste. Tako bo občina zagotavljala sredstva za postopno urejanje lastništva na kategoriziranih občinskih cestah.

Nosilec izvedbe bo Občina Litija. Za določitev mej občinskih cest bo občina izvedla postopek oddaje javnega naročila najugodnejšemu ponudniku izmed geodetskih organizacij.



7.1.8 INFRASTRUKTURNE POVEZAVE LEVEGA IN DESNEGA BREGA REKE SAVE

Mostov čez reko Savo v Občini Litija je premalo, nekateri so v tehničnem smislu že preživeli svoj čas. Edina sodobna povezava levega in desnega brega poteka preko mostu v Litiji.

Pomemben dejavnik, ki ga je potrebno upoštevati ob načrtovanju povezanosti levega in desnega brega reke Save, je tudi izgradnja vodnih elektrarn na srednji Savi, kar bo nedvomno z več vidikov zelo spremenilo območje, kjer se bodo gradnje izvajale.

Namen in cilj

- Glavni namen je povezati prebivalce in dejavnosti, ki jih le ti izvajajo na obeh straneh reke Save, ter omogočiti čim bolj hiter in racionalen promet čez to naravno oviro, ter istočasno to oviro izkoristiti kot razvojni potencial.
- Zagotoviti je potrebno pretočnost prometa ob različnih življenjskih situacijah do katerih lahko pride (nesreča na mostu, nadvozu, rekonstrukcije teh objektov....).
- Zgraditi sodoben most, ki bo kot obvoznica na relaciji Ljubljana – Zasavje, in s tem eliminirati veliko intenzivnost prometa ter pričeti z sanacijo vseh mostov.
- Predvidene hidrocentrale projektirati in zgraditi na način, da bodo poleg primarne elektroenergetske funkcije lahko opravljale tudi funkcijo lokalnega prometa čez reko Savo, kar bi omogočilo prehod čez reko še na območju gorvodno od Jevnice, gor vodno od Kresnic in pri Bedenu.
- Z Občino Zagorje bo potrebno preučiti smiselnost obnove mostu čez reko Savo v Renkah.
- Na Agencijo RS za okolje (ARSO) bo potrebno posredovati pobudo, da agencija pristopi k obnovi pragu pri mostu čez reko Savo v Kresnicah.

V Strategiji prostorskega razvoja RS so predvidene posamezne lokacije HE na območju osrednje Save, ki v občini Litija predvidevajo izgradnjo HE Jevnica, HE Kresnice in HE Ponoviče. Z izgradnjo omenjenih HE bo možno na območju posameznega objekta HE navezati lokalni promet preko reke Save in s tem omogočiti večkratno povezavo med levim in desnim bregom reke Save.



Občina Litija je pričela s sanacijo mostu čez reko Savo v Jevnici in jo v letu 2016 tudi končala. V letu 2017 bomo naročili pregled mostu čez reko Savo na Savi, ki bo pokazal stanje mostu, ki je potreben celovite obnove, nato pripravili ustrezno dokumentacijo in izvedli obnovo.

Potrebno je razmišljati o temeljiti sanaciji vseh mostov, saj so dotrajani in potrebni celovite sanacije.

Časovni in finančni okvir

Ocenjena vrednost projekta je 7.600.000 €.

Leto	2016	2017	2018	2019	2020	2021	po 2022
Znesek v EUR	135.000	10.000	100.000	100.000	100.000	100.000	6.915.000

Nosilec izvedbe je Ministrstvo za okolje in prostor, Ministrstvo za infrastrukturo in Občina Litija.

7.1.9 UREDITEV MIRUJOČEGA PROMETA

Občina Litija je pričela z izdelavo Celostne prometne strategije, ki bo podlaga za dolgoročni proces trajnostnega načrtovanja prometa, s katerim bomo dosegli premik k čistejšim in bolj trajnostnim načinom prevoza. To je proces, v katerega so vključeni predstavniki javne uprave, gospodarstva in civilne družbe, vključno z vsemi zainteresiranimi občani.

Potrebno je pridobiti strokovne rešitve strokovnih organizacij, predloge prometnih režimov in predlogov krajevnih skupnosti in mestne skupnosti Litija z namenom optimalnega in varnega odvijanja prometa za vse udeležence v prometu.

Pristojnost občine na področju urejanje prometa je določena v Zakonu o pravilih cestnega prometa (Ur. l. RS, št. 109/10). Lokalne skupnosti so pristojne za določanje prometnih ureditev v naseljih ter določitev postopka in načina dela za zagotavljanje reda nad ustavljenimi, parkiranimi in zapuščenimi vozili.

V letu 2016 bomo v središču mesta uredili dodatne modre cone z omejenim časom brezplačnega parkiranja.



Prioritetno se bodo v občini urejale površine za pešce in kolesarje in parkirna mesta, ki spodbujajo in omogočajo uporabo javnega prevoza (vlak) za večje razdalje. T.i. P+R območja je potrebno urediti pred železniško postajo v Litiji, v Jevnici, Kresnicah in na Savi.

Finančni okvir

Ocenjena vrednost projektov je 200.000 €. Nosilec izvedbe projekta je Občina Litija. Pri ureditvi parkirišč pri SŽ Litija bomo aktivno sodelovali s podjetjem SŽ Ljubljana.

7.1.10 PLINIFIKACIJA LITIJA

Skladno s koncesijsko pogodbo o plinifikaciji občine in politiko uporabe okolju čistega energenta se bodo vsi javni objekti postopoma do konca leta 2017 priključili na omrežje zemeljskega plina. Prav tako se bo poskušalo spodbuditi tudi ostale potencialne uporabnike (cca 500 objektov), da postopoma preidejo na uporabo zemeljskega plina. Podjetje Istrabenz plini bo pomagalo z ugodnimi možnostmi financiranja priključkov ter zunanje in notranje plinske instalacije predmetnih objektov.

Planira se izgradnja modernih kotlovnice na zemeljski plin v večstanovanjskih naseljih (npr. Rozmanov trg). Predvidena je tudi izgradnja in širitev plin. distribucijskega omrežja na preostalih lokacijah v naselju Kresnice in mestu Litiji (kot npr. Graška cesta, Sitarjevška cesta, idr.).

Časovni in finančni okvir

Časovni in finančni okvir bo prirejen potrebam in zmožnostim potencialnih uporabnikov zemeljskega plina.

Ocenjeni strošek priključitve vseh javnih objektov v občinski lasti na zemeljski plin za ogrevanje je cca 100.000 EUR.

Izgradnjo in širitev plinovoda, ki se nanaša na koncesijsko pogodbo, bo financiral koncesionar.

Izgradnjo plinovodnih priključkov za posamezne objekte financirajo lastniki objektov.



7.1.11 JAVNA RAZSVETLJAVA

Ključna usmeritev na področju modernizacije javne razsvetljave je izboljšati stanje infrastrukture in s tem izboljšati standard občanov. V mestu Litija je na nekaterih odsekih nujno potrebna ureditev javne razsvetljave in osvetlitev prehodov za pešce. Prav tako je potrebno na območju celotne občine, sicer v minimalnem številu, izvesti dokončno menjavo zastarelih potratnih svetil z varčnimi ter zamenjati dotrajane lesene drogove. Pristopiti je potrebno tudi k ureditvi javne razsvetljave v krajevnih središčih po občini Litija.

Na podlagi izvedenega javnega razpisa za izbor izvajalca del prenove javne razsvetljave in koncesionarja za opravljanje lokalne gospodarske javne službe (dobava, postavitve, vzdrževanje in izvajanje javne razsvetljave v občini Litija) je Občina Litija podpisala koncesijsko pogodbo in pogodbo o prenovi javne razsvetljave z izbranim koncesionarjem. Skladno z določili koncesijske pogodbe je bila prenova javne razsvetljave zaključena do 31. 5. 2013 ter 1. 6. 2013 tudi predana v upravljanje koncesionarju za dobo 6 let. Po izteku koncesijskega obdobja sredi leta 2019 se bo občina odločila, ali bo podaljšala koncesijsko pogodbo ali zagotovila ustrezen način izvajanja te gospodarske službe. Z modernizacijo javne razsvetljave se je izboljšal standard občanov in omogočilo varnejše odvijanje prometa v občini ter zagotovil prihranek pri porabi električne energije. Stroški električne energije za javno razsvetlavo so skladni z pogodbo o dobavi in distribuciji električne energije in porabljeno energijo. Sem spada:

- skrb za dobavo in distribucijo električne energije,
- pridobivanje upravnih dovoljenj in pogodb,
- vzdrževanje javne razsvetljave,
- novogradnje.

Smotrna ureditev racionalizacije javne razsvetljave bi se lahko dosegla na naslednje načine:

- zmanjšanje števila javne razsvetljave (samo tam, kjer je nujno potrebna),
- omejiti javno razsvetlavo predvsem na tista področja, kjer so šolske poti za otroke (prehodi za pešce, vpadnice),
- zmanjšanje porabe električne energije za 30%.



Časovni in finančni okvir

Leto	2016	2017	2018	2019	2020	2021	2022
	110.000€	135.000€	110.000€	110.000€	110.000€	110.000€	110.000€

Nosilci izvedbe so Občina Litija, koncesionar in JPKSP Litija.

7.1.12 KOMUNALNI IN GRADBENI ODPADKI

Z izvedbo projekta Ceroz - 2. faza je bila izvedena razširitev in nadgradnja obstoječega odlagališča Unično. Nadgradnja je zajemala izgradnjo sortirnice suhe frakcije in kompostarne z mehansko biološko obdelavo odpadkov, širitev odlagalnega prostora – tretje odlagalno polje, izdelavo centra za predelavo inertnih gradbenih odpadkov in izgradnjo dovozne ceste do regijske deponije. Obrat za predelavo inertnih gradbenih odpadkov se je izvedel na lokaciji opuščene odlagališča komunalnih odpadkov Neža v Trbovljah.

Za uspešno ravnanje s komunalnimi odpadki v Občini Litija smo na območju mesta Litija zagotovili nov zbirni center za odpadke. Nekdanji zbirni center na Širjavi je v zapiranju, saj nima ustreznih dovoljenj. Nadalje bomo na področju ravnanja s komunalnimi odpadki sledili novim smernicam, ki imajo za cilj zmanjšanje obremenjevanje okolja zaradi nastajanja odpadkov. V ta namen bomo vodili ravnanje z odpadki v smer preprečevanja nastajanja odpadkov, ustreznega recikliranja odpadkov in krožnega gospodarstva, vse s ciljem zmanjšanja negativnih učinkov na okolje in zmanjševanju emisij toplogrednih plinov. Nova okvirna direktiva o ravnanju z odpadki uveljavlja nov pristop k obravnavi odpadka. Odpadki so vir surovin (in ne samo nekaj, kar je potrebno čim ceneje odložiti), zato bomo sprejeli ukrepe, da se odpadki v čim večji meri ponovno uporabijo. Direktiva določa 5-stopenjsko hierarhijo ravnanja z odpadki, ki jo bomo upoštevali kot prednostni vrstni red pri načrtovanju politike in pripravi zakonodaje na področju odpadkov, in sicer:

1. preprečevanje nastajanja odpadkov,
2. priprava odpadkov za ponovno uporabo,
3. recikliranje,
4. druga predelava (npr. energetska predelava),
5. odstranjevanje.



Pomembne spremembe se pričakujejo tudi na področju zbiranja in odvoza komunalnih odpadkov. Način zbiranja odpadkov je potrebno čim bolj približati občanom, zato se predvideva uvedba zbiranja papirja po sistemu »od vrat do vrat«. Tej spremembi bo sledila tudi sprememba ciklov odvozov ostalih odpadkov.

Finančni okvir

Predvidena vrednost projekta znaša 100.000 €.

Vir financiranja bo proračun občine, saj trenutne usmeritve porabe sredstev Proračuna RS in sredstev EU ne predvidevajo vlaganj v infrastrukturo za izvajanje javne službe ravnanja s komunalnimi odpadki.

Nosilec izvedbe projekta bo Občina Litija, po potrebi oziroma zmožnostih in interesih lahko v projekte vključimo se sosednje občine, ki bodo imele podobne interese na področju ravnanja z odpadki. Pri vseh projektih ravnanja s komunalnimi odpadki je pomemben sodelavec naš izvajalec javne službe Javno podjetje Komunalno stanovanjsko podjetje Litija d.o.o.

7.1.13 UREJANJE POKOPALIŠČ, POKOPALIŠKA IN POGREBNA DEJAVNOST

Cilj izvajanja javne službe pokopališke in pogrebne dejavnosti je slediti načelom zagotavljanja pietete do pokojnikov, varovanja zdravja pred nalezljivimi boleznimi, proste izbire mesta pokopa, enakopravne obravnave izvajalcev pogrebnih storitev in drugih izvajalcev na pokopališču.

V prihodnjih letih je potrebno vzpostaviti pravne okvire za urejeno pokopališko in pogrebno dejavnost na področju celotne občine. Sprejet je nov zakon o pokopališki in pogrebni dejavnosti. V prihodnjem letu bomo prilagodili odlok o pokopališkem redu v občini in po potrebi izvedli postopke za izbiro izvajalcev javne službe.

Hkrati je potrebno na območju celotne občine vzpostaviti ustrezne količine pokopnih površin na pokopališčih, ki ne omogočajo več novih pokopov za farne in za klasične pokope. Nadalje je potrebno, v skladu s potrebami, pripraviti podlage za gradnje novih poslovnih objektov in sanacijo obstoječih.

Povečanje pokopnih površin bo v prihodnjih letih potrebno zagotoviti na:



- pokopališču v Zgornjem Hotiču,
- pokopališču na Vačah,
- in pokopališču v Gabrovki.

Izgradnjo, dograditev ali sanacijo poslovilnega objekta pa bi bilo potrebno zagotoviti na:

- pokopališču na Vačah,
- in pokopališču na Konjšici.

Nadalje je potrebno zagotoviti vsaj eno lokacijo v občini, kjer bo možen raztros pepela pokojnika. Predvidoma bo lokacija za raztros pepela opredeljena s pokopališkim redom na novem litijskem pokopališču na terasah pod pokopališkim obzidjem.

V sodelovanju s Krajevno skupnostjo Gabrovka je potrebno izvesti nadaljnje aktivnosti za dokončno zaprtje pokopališča v Tihaboju.

Finančni okvir

Predvidena vrednost projekta znaša 1.000.000 €.

Vir financiranja bo občinski proračun, nosilca izvedbe pa Občina Litija in JPKSP Litija d.o.o.

7.1.13.1 MRLIŠKA VEŽICA VAČE

Dne 9. 9. 2015 je bilo pridobljeno gradbeno dovoljenje za gradnjo mrliške vežice Vače s pripadajočo zunanjo ureditvijo in priključki na javno infrastrukturo, za potrebe razširitve pokopnih površin pokopališča Vače in gradnjo parkirišča. Gradbeno dovoljenje je postalo pravnomočno 26. 9. 2015. Pri tem je bil izdelan tudi projekt PZI, ki vsebuje poleg projekta širitve pokopališča in izgradnje poslovilne vežice tudi rekonstrukcijo cestnega priključka in ureditev parkirišča do pokopališča.

Časovni in finančni okvir

Leto	2016	2017	2018	2019	2020	2021	2022
znesek v €		20.000	100.000	220.000			



Vir financiranja je občinski proračun, nosilca izvedbe sta Občina Litija in JPKSP Litija d.o.o.

7.1.14 RAZVOJ IN GRADNJA INFORMACIJSKO KOMUNIKACIJSKEGA OMREŽJA (IKT) V OBČINI LITIJA

V letu 2015 je Občina Litija izdelala Načrt razvoja odprtega širokopasovnega omrežja elektronskih komunikacij v občini Litija, ki bo podlaga za nadaljnje delo. Potrebno bo imenovati konzorcij več občin ter na javnem razpisu izbrati zasebnega partnerja za gradnjo širokopasovnega omrežja.

Cilj gradnje odprtih širokopasovnih omrežij elektronskih komunikacij je v posameznih lokalnih skupnostih, predvsem na področjih, kjer širokopasovna omrežja niso prisotna, zgraditi odprta širokopasovna omrežja elektronskih komunikacij, ki bodo povezala vsa naselja v lokalni skupnosti ter vse zainteresirane končne uporabnike s širokopasovnimi hrbtničnimi omrežji in ki bodo dostopna pod enakimi pogoji vsem zainteresiranim operaterjem in ponudnikom storitev. Slednje bo omogočilo ponudbo vseh vrst storitev elektronskih komunikacij s strani vseh ponudnikov storitev, in to vsem zainteresiranim končnim uporabnikom. Izvajanje programa bo omogočilo vsem končnim uporabnikom, da bodo z možnostjo širokopasovnih povezav pridobili možnost uporabe širokopasovnih storitev naslednjih generacij in ostalih prednosti, ki jih prinašajo hitro razvijajoče informacijske ter telekomunikacijske tehnologije, najkasneje do leta 2020. Dosežena bo bistveno enakomernejša teritorialna razvitost omrežij in storitev elektronskih komunikacij. Ciljni uporabniki so končni zasebni uporabniki, javne institucije ter gospodarstvo. Do konca leta 2020 je potrebno doseči cilje EU pri razvoju informacijske družbe, med katerimi je eden najpomembnejših, da se zgradi širokopasovna infrastruktura, ki bo vsem prebivalcem omogočala, da se povežejo s hitrostjo vsaj 30 Mbit/s, vsaj 50% prebivalcem pa s hitrostjo vsaj 100 Mbit/s, do svetovnega spleta. Hitri internet, digitalna televizija in s tem povezane storitve imajo izjemno velike neposredne in posredne vplive na gospodarski in družbeni razvoj občine. V mnogih občinah v tem trenutku ne obstaja niti eno omrežje, ki bi omogočalo takšne hitrosti, kar jih v primeru, da tam ni komercialnega interesa zasebnih vlagateljev, uvršča med območja, ki so upravičena do koriščenja javnih nepovratnih sredstev iz EU skladov. S pridobitvijo teh sredstev bi se uredilo širokopasovno omrežje po celotni občini, ki bi vsem, tako javnim ustanovam kot



podjetjem in individualnim uporabnikom, omogočilo uporabo širokopasovnih storitev v prihodnosti.

Glede na to, da je na večjem delu Občine Litija (Vače, Hotič, Konjšica ipd.) slab oziroma moten mobilni signal, si bo Občina Litija v prihodnje prizadevala odpraviti predmetno težavo z zagotovitvijo mobilnega signala na celotnem območju občine.

Časovni in finančni okvir

Leto	2016	2017	2018	2019	2020	2021	2022	po 2022
EUR	11.300	100	100	0	0	0	0	10.000.000

Nosilci izvedbe bo Občina Litija v sodelovanju z zasebnim partnerjem.

Ocenjena vrednost projekta je 10.000.000 EUR.

7.1.15 SUBVENCIONIRANJE MESTNEGA IN OBMESTNEGA JAVNEGA PREVOZA

Šolski prevozi učencev predstavljajo zelo velik proračunski strošek občine Litija na področju zagotavljanja sredstev za izvajanje osnovnošolskega izobraževanja. Zaradi specifične poseljenosti geografskega območja naše občine se s pogodbenimi avtoprevozniki oz. šolskimi kombiji prevaža v šolo in domov preko 500 učencev, ki so po 56. členu Zakona o osnovni šoli upravičeni do brezplačnega prevoza. Poleg 6 pogodbenih avtoprevoznikov, ki so bili izbrani na javnem razpisu konec leta 2014, šolske prevoze za svoje učence izvajata tudi OŠ Litija in OŠ Gabrovka-Dole. Občina Šmartno pri Litiji že več let subvencionira prevoze (železniški avtobus) za svoje občane (osnovnošolce, dijake, študente in učence glasbene šole). Občina Litija pogodbenim avtoprevoznikom, ki zanj opravljajo šolske prevoze, s pogodbo dovoljuje, da poleg osnovnošolcev vozijo tudi druge potnike, če imajo v vozilih proste kapacitete.

V prihodnje naj bi se v Občini Litija uredilo subvencioniranje mestnega in obmestnega javnega prevoza.

V primeru povečanja interesa za mestni in obmestni javni prevoz bi Občina Litija lahko subvencionirala prevoze pod pogojem, da bi najprej določila traso prevozov, preučila, kdo bi bili potencialni uporabniki javnega prevoza, kdaj in kako pogosto bi se prevozi izvajali,



uvedla ustrezne cenovne akcije vozovnic za uporabnike, zagotovila ustrezna proračunska sredstva in našla morebitne sovlagatelje (Občina Šmartno pri Litiji). Ureditev obmestnega prevoza bi bila dobrodošla za občane naselij Vače, Hotič, Jesenje, Ribče. Dole, Gabrovka, Polšnik idr.

Posebej je izpostavljena potreba za vzpostavitev linijskega avtobusnega prevoza na relaciji Senožeti – Litija.

Za prevoze na relacijah izven rednega potniškega prometa bi bila potrebna vzpostavitev taksi službe. Način izvajanja prevozov mora biti uporabnikom in okolju prijazen. Taksi služba lahko poleg servisa za občane pomeni tudi podporo delu gospodarskih in turističnih subjektov.

Finančni okvir

Ocenjena vrednost projekta je 30.000 €.

Vir financiranja je občinski proračun, nosilec izvedbe pa Občina Litija.

7.1.16 UREJANJE VODOTOKOV V OBČINI LITIJA

Občino Litija na dva dela deli reka Sava. Vanjo priteka z območja naše občine večje število rek, potokov in hudournikov..

Reke in hudourniki so v lasti in upravljanju Republike Slovenije, naloga Občine Litija pa je opozarjati upravljavca na težave, povzročene s strani voda. To pomeni, da Občina Litija sproti obvešča Ministrstvo za okolje in prostor o težavah, ki jih povzročajo hudourniki, ter apelira, da se le-te sanirajo. Vse težave, ki jih povzročajo vodotoki, pa bi se vsekakor odpravile na državni ravni, in sicer s sprejemom letnega programa za izvajanje rednega vzdrževanja in čiščenja vodotokov ter v končni fazi tudi z zagotovitvijo zadostnih sredstev za izvedbo tovrstnega vzdrževanja.

Nekatere reke in vodotoki, vključno z njihovimi pritoki, so v slabem stanju, saj so dotrajani oziroma slabo vzdrževani, zato je potrebno pristopiti k njihovi sanaciji. Občina Litija je v preteklosti del sredstev, ki jih je zagotovila v proračunu, namenila za izvedbo protipoplavnih ukrepov in za urejanje hudourniških vodotokov, in sicer na območjih, kjer so bili zaradi poplavljanja ogroženi stanovanjski objekti in je prihajalo posledično do materialne škode (Hotič, Jevnica, Litija). Sredstva je bilo možno koristiti le v primeru, ko



je k sanaciji pristopila država, tako da se je planirana sredstva porabilo kot sofinancerski delež

Občina Litija je izpostavila tudi potrebo po sanaciji talnega pragu dolvodno od kresniškega mosta na reki Savi v naselju Kresnice.

V preteklosti se je pristopilo k:

- sanaciji vodotoka Jevniščica vključno s pregrado v KS Jevnica,
- ureditvi meteornega odvodnika ob Ponoviški cesti v Litiji, in sicer v poslovni coni,
- ureditvi oziroma povišanju opornega zidu ob reki Savi v Litiji, s čimer se je zagotovila protipoplavna varnost prebivalcev mesta Litija na Trgu na Stavbah,
- ureditvi in čiščenju pregrade na vodotoku v naselju Zg. Hotič,
- ureditvi in čiščenju pregrade na vodotoku v naselju Smrekarica.

V prihodnjih letih je potrebno zagotoviti kontinuirano spremljanje stanja vodotokov v občini ter nadalje sprotno obveščanje in apeliranje na upravljavca, da se vodotoki redno vzdržujejo.

Finančni okvir

Ocenjena vrednost projektov je 500.000 €.

Vir financiranja je državni proračun.

7.1.17 UREDITEV USMERJEVALNEGA IN ULIČNEGA SISTEMA

Občina Litija je skupaj z MS Litija v letu 2014 pristopila k ureditvi usmerjevalnega sistema in ureditvi uličnega sistema v mestu Litija in s tem obiskovalcem omogočila usmerjanje h kulturnim in naravnim znamenitostim ter drugih subjektov (osnovne šole, gimnazija, knjižnica, zdravstveni dom, pokopališče, pravne osebe, samostojni podjetniki,...). V mestu Litija je potrebno pristopiti še k ureditvi uličnega sistema ob državni cesti G2 108, kajti v letu 2014 nismo pridobili soglasja s strani Direkcije RS za infrastrukturo.

Potrebno bo urediti usmerjevalni sistem še po posameznih krajevnih skupnostih.

Namen je postavitve usmerjevalnega sistema na območju občine (postopoma se uredi postavitve na ostalem območju občine).



Namen postavitve usmerjevalnega sistema je boljše informirati in bolje usmeriti obiskovalce, pa tudi druge subjekte na zgodovinske, kulturne, turistične in druge znamenitosti ter na gospodarske in druge subjekte.

Po postavitvi usmerjevalnega sistema v mestu Litija bo potrebno vse table, ki se razlikujejo tako po svoji velikosti kakor tudi po izgledu, odstraniti, ter posamezne podjetja pozvati, da lahko pridobijo soglasje, da se njihove table namestijo na usmerjevalni sistem.

Razpoložljiva sredstva bodo namenjena za nadaljevanje postavitve uličnega sistema ter postavitve usmerjevalnega sistema po KS.

Časovni in finančni okvir

Predvidena vrednost projekta je 75.000 EUR, od tega občinski proračun 55.000 EUR (30%) in drugi viri 20.000 EUR (70%).

7.1.18 UREDITEV PARKOV IN OTROŠKIH IGRIŠČ

Zelene površine so zelo pomembne za zdravo in prijetno okolje ter za kakovost življenja v mestu, zato jih želimo ohraniti oziroma še izboljšati.

Namen ukrepa je urejanje zelenih površin ter ureditev otroških igrišč v mestu Litija ter na ostalih območjih občine Litija.

V prihodnjih letih bo potrebna ureditev igrišča na Trgu na Stavbah v Litiji (postavitev ograje, dobava novih igral, ureditev potk, peskovnika itd.). Prav tako bo potrebna obnova že obstoječih igral na ostalih otroških igriščih.

Časovni in finančni okvir

Občina Litija bo v sodelovanju z Mestno skupnostjo Litija v prihodnjih letih zagotovila finančna sredstva za urejanje zelenih površin ter ureditev otroškega igrišča na Trgu na Stavbah v Litiji.

leto	2016	2017	2018	2019	2020	2021	2022
znesek €		10.000	10.000	10.000	10.000	10.000	10.000

Nosilec izvedbe je Občina Litija v sodelovanju z mestno in krajevnimi skupnostmi.



7.1.19 UREDITEV NABREŽIN REKE SAVE IN VZPOSTAVITEV REKREACIJSKIH POTI

Mesto Litija je že v preteklosti zaznamovala najdaljša slovenska reka, po kateri se je nekoč odvijal rečni promet in veliko pripomogel k uveljavljanju mesta kot trgovskega in sejmarskega središča. S prihodom železniške proge v mesto je reka izgubila svoj pomen, ostalo pa je obširno, zanimivo območje ob reki Savi, ki bi ga bilo smiselno urediti in uporabiti za rekreacijske in turistične namene.

Cilj projekta je ureditev obrežja reke Save na območju mesta Litija z namenom spodbujanja rekreacije in tudi turistične ter gostinske ponudbe

Prebivalci mesta Litija, ki se želijo vsakodnevno rekreirati, pogosto izbirajo za svoj cilj vrhove bližnjih vzpetin Sitarjevec in Svibno. Ker ni urejenih tekaških stez, najpogosteje tečejo po lokalnih cestah oziroma javnih poteh v mestu in v bližnji okolici. Območje ob reki Savi je neizkoriščeno, ponekod zaraščeno, čeprav so bile v preteklosti tam že urejene sprehajalne poti. Mesto tudi nima urejenih nabrežin reke Save, s katerimi bi pridobili dodatne možnosti za izvajanje gostinske in turistične dejavnosti.

POT ZAVRBJE

Sredstva se bodo namenila za ureditev začetnega dela stare litijske sprehajalne poti ob reki Savi od Tenis parka As do tako imenovanega Zavrbja. Širina poti bo približno 2,0 m. Pred pričetkom del bo potrebno preveriti lastništvo ter pridobiti ustrezna soglasja. Pot bo potrebno urediti, saj je zaraščena, veliko je podrtega vejevja in dreves. Ob poti se bodo namestile klopi ter koši za odpadke.

Finančni okvir

leto	2016	2017	2018	2019	2020	2021	2022
znesek €		5.000	5.000	5.000			

Nosilec izvedbe je Občina Litija v sodelovanju z MS Litija.



7.1.20 VZDRŽEVANJE IN OBNOVA STANOVANJSKIH IN POSLOVNIH PROSTOROV V LASTI OBČINE

Občina Litija ima v lasti oz. solasti 120 stanovanjskih oz. poslovnih enot, ki so trenutno v upravljanju javnega podjetja KSP LITIJJA d.o.o. Podjetje za lastnika opravlja funkcijo upravnika nepremičninskega fonda, ureja oddajanje v najem in zaračunavanje najemnin, za lastnika pa opravljajo tudi redno in investicijsko vzdrževanje tega nepremičninskega fonda.

Velika večina teh enot je stanovanjskih in se nahajajo v Litiji, Gabrovki, Dolah pri Litiji in Jevnici. Manjše število enot se nahaja na Vačah in Polšniku. Stanovanjski del predstavljajo neprofitna stanovanja, ki jih upravnik v skladu z zakonodajo oddaja v neprofitni najem. Stanovanja v Gabrovki ter na Dolah pri Litiji se nahajajo v manjših večstanovanjskih zgradbah, pri katerih se pojavlja težava pri oddajanju v neprofitni najem, saj imata kraja slabo urejen javni prevoz do mesta Litije. Občina Litija si bo prizadevala za odprodajo praznih stanovanjskih enot v teh krajih, saj se kažejo težave z oddajanjem v neprofitni najem, za tržni najem pa stanovanja prav tako niso zanimiva. Velika večina stanovanjskih enot v mestu Litija je primernih za neprofitno oddajanje, določene enote so po oceni Občine Litija prevelike in tako za socialno ogrožene najemnike predstavlja plačevanje obratovalnih stroškov veliko breme. Pri neprofitni najemnini je najemnina določena v skladu s predpisi, stroški pa se plačujejo v polni meri glede na kvadrature oz. število uporabnikov, odvisno od posamičnega obratovalnega stroška. Pri večjih stanovanjskih enotah si bo Občina prizadevala za njihovo odprodajo, saj niso primerna za neprofitno dejavnost. Pri teh stanovanjih je opaziti velik delež neplačanih obratovalnih in drugih stroškov.

Pri reševanju stanovanjske problematike se pojavlja potreba po zagotavljanju prostih neprofitnih stanovanj manjše kvadrature in bivalnih enot za socialno izključene osebe, osebe z zlorabami alkohola in drugimi težavami. Takšne osebe potrebujejo prosto bivalno enoto v zelo kratkem času, po ureditvi razmer pa so pripravljene na iskanje dolgotrajne rešitve stanovanjskega problema z možnostjo najema neprofitnega stanovanja. Občina Litija je tako zaznala potrebo po dodatni ureditvi manjših neprofitnih stanovanj in bivalnih enot v večstanovanjskem objektu »Vila«, kjer bomo povečali kapacitete.

Na podlagi ogleda stanovanjskega fonda bo Občina pripravila letni načrt vzdrževanja, na podlagi katerega bo potekalo vzdrževanje tega fonda, tako da se ohranja njegova vrednost in uporabnost. V letu 2017 bo za vzdrževanje namenjenih 80.000 EUR, v letu 2018 pa 100.000 EUR. Ocenjuje se, da je mogoče s takšno višino sredstev ohranjati



uporabnost nepremičninskega fonda in ga tudi povečevati s pomočjo ureditve dodatnih neprofitnih stanovanj manjših kvadratur ter bivalnih enot.

Poslovne nepremičnine se oddaja v tržni najem oz. so v uporabi občinskih javnih zavodov in drugih društev. Tudi pri tem delu nepremičninskega fonda bo potrebno ohranjati uporabnost teh nepremičnin, kar se bo glede na stanje nepremičnin izvrševalo v okviru letnega načrta vzdrževanja. Pri poslovnih nepremičninah, ki so oddane tržno, bo Občina Litija iskala tudi možnost odprodaje.

7.1.21 UREDITEV URBANIH VRTOV

Poiskati bo potrebno prostore za možnost ureditve urbanih vrtov v mestu Litija. Meščanom bi tako dali možnost za obdelovanje zemlje, delno samooskrbo z namenom izboljšanja socialnega statusa predvsem socialno ogroženih družin. Predvideti bo treba lokacijo za obdelavo oz. ureditev vrtov za samooskrbo ter doseči enotno ureditev in odpraviti neurejeno stanje, ki kvari izgled mesta.

Današnje stanje je, kar se tiče vrtničkarstva, precej neurejeno in nedorečeno. Obstoječi vrtovi niso urejeni in so moteči predvsem na delu, kjer se nahajajo ob glavni prometnici v mestu oz. na vstopnem delu v mesto Litija.

Tako je vzpostavljena povezava eko, socialnega in tržnega vidika ter dana možnost samooskrbe in samopridelave izdelkov oz. hrane na urbanih vrtovih v mestu oz. na njegovem obrobju.

Glavni cilji:

- zagotoviti oz. določiti območja urbanih vrtov v mestu;
- določiti enotno urejenost in ureditev obstoječih površin za vrtničke, ki so trenutno neurejeni.

Vsebina:

- ureditev urejenega prostora za ureditev urbanih vrtov in vrtničarske dejavnosti,
- ureditev zelenih površin v mestu in lepši izgled mesta.

Časovni in finančni okvir

Predvidoma 10.000 EUR iz drugih virov financiranja.



7.2 SKRB ZA OBČANE, IZOBRAŽEVANJE IN RAZOJ POSAMEZNIKA

7.2.1 IZOBRAŽEVANLNI CENTER HOTIČ

Obstoječa stavba hotiške osnovne šole (zgrajene v začetku 20. st.) je po oceni gradbenih strokovnjakov neprimerna za obnovo, saj le-ta ne bi bila ekonomsko upravičena. Na obstoječem šolskem zemljišču (občinska last) je še nekaj razpoložljivega prostora za izgradnjo novega objekta, zato je logična in upravičena ideja po novogradnji. Poleg novih prostorov za dve triadi osnovne šole bi v novi objekt umestili še vrtec, saj se obstoječi program javnega vrtca v Hotiču izvajajo v neprimernih (premajhnih) in zasebnih prostorih, za katere je potrebno plačevati tudi najemnino. KS Hotič je tudi ena redkih krajevnih skupnosti, ki nima ustrezne večnamenske dvorane za namen izvedbe različnih športnih in kulturnih dejavnosti ter prireditev.

Namen in cilj:

- izgradnja novega sodobnega in energetske varčnega objekta, v katerem bi nekatere prostore lahko uporabljali tako za potrebe vrtca kot za potrebe osnovne šole ter krajevnih društev;
- zagotovitev potrebnih in ustreznih pogojev za izvajanje predšolske vzgoje in osnovnošolskega izobraževanja;
- zagotovitev spremljajočih zunanjih zelenih, športnih, parkirnih in rekreacijskih površin tako za potrebe zavodov kot za potrebe društev, krajanov in drugih uporabnikov objektov;
- ustvarjati pogoje za višji standard in kvaliteto življenja v domačem okolju;
- omogočati pogoje za nove zaposlitve in odpiranje novih delovnih mest.

Ocenjena vrednost projekta: 2.600.000 EUR

Viri financiranja: Občina Litija, EU skladi, možnost vključitve koncesionarja (preko JZP) v izgradnjo objekta za prostore vrtca.

Časovni in finančni okvir realizacije:

leto	2016	2017	2018	2019	2020	2021	2022
znesek €		100.000	265.000	1.800.000	435.000		

- Nosilec izvedbe projekta: Občina Litija, zasebni partner.



7.2.2 IZOBRAŽEVALNI IN ŠPORTNI CENTER KRESNICE

Obstoječi stari šolski objekt, zgrajen iz samoprispevka leta 1975, je razmeroma majhen, lociran na utesnjenem območju, ne zadovoljuje več sedanjih ter bodočih potreb in ne ustreza dejavnosti osnovne šole. Ker se v istem objektu nahaja tudi vrtec, je predvideno, da bi se stari objekt v prihodnje namenil in uporabljal za druge potrebe in dejavnosti v KS, nov šolski in vrtčevski objekt pa bi se zgradil v Kresnicah na novi lokaciji v bližini sedanje večnamenske športne dvorane in športnih igrišč v zgornjem delu naselja Kresnice (nad cerkvijo). Večnamensko dvorano bi bilo potrebno ustrezno rekonstruirati, tako da bi lahko služila tudi za dejavnosti šole in kulturnih prireditev ter potreb krajanov.

Namen in cilj:

- ustrezna umestitev objektov v prostor
- izgradnja novega osnovnošolskega objekta v velikosti oz. površini za program prvih dveh triad
- zagotovitev ustreznih prostorov in pogojev za razvoj predšolske vzgoje in večjega vključevanje otrok v vrtec
- ustvarjanje pogojev za višji standard in kvaliteto življenja občanov v domačem okolju

Izgradnja novega sodobnega in energetske varčnega objekta na novi lokaciji.

Ocenjena vrednost projekta: 3.300.000 EUR

Viri financiranja: Občina Litija in možnost vključitve koncesionarja (preko JZP) v izgradnjo objekta.

Nosilec izvedbe projekta: Občina Litija

Časovni in finančni okvir realizacije:

leto	2016	2017	2018	2019	2020	2021	2022
znesek €						50.000	100.000



7.2.3 IZGRADNJA, OBNOVA IN PRIDOBITEV NOVIH PROSTOROV ZA IZVAJANJE PREDŠOLSKE DEJAVNOSTI V OBČINI LITIJA

V občini Litija se trenutno izvaja predšolska dejavnost v cca 40 oddelkih (okrog 700 otrok letno), poleg JZ Vrtec Litija v manjšem obsegu še v okviru OŠ Gabrovka in OŠ Litija, do nedavna tudi v zasebnem (cerkvenem) vrtcu v Kresnicah. V zadnjih nekaj letih število rojstev otrok na leto ne upada več, vse večji pa je delež vključevanja otrok v javne vrtce. Občina ima trenutno za izvajanje predšolske dejavnosti v najemu več zasebnih prostorov, za katere pa mora plačevati najemnino, kar pomeni dodaten strošek za proračun.

Namen in cilj:

- zagotovitev potrebnih in ustreznih pogojev za izvajanje predšolske vzgoje
- ustvarjati pogoje za višji standard in kvaliteto življenja v domačem okolju
- omogočati pogoje za nove zaposlitve in odpiranje novih delovnih mest

7.2.3.1 IZGRADNJA NADOMESTNEGA VRTCA NAJDIHOJCA V LITJI

Ocenjena vrednost projekta: 2.906.000 EUR

Viri financiranja: v pretežni meri koncesionar (JZP).

Časovni in finančni okvir realizacije:

leto	2016	2017	2018	2019	2020	2021	2022
znesek €		60.000	100.000	180.000	180.000	180.000	1.474.000

Nosilec izvedbe projekta: zasebni partner.

Nov objekt naj bi bil zgrajen v manj kot letu dni, občina oz. vrtec pa bi do poplačila investicije zasebniku plačevala mesečno najemnino ali uporabnino na daljši rok (npr. 15 let).

7.2.3.2 OBNOVA IN PREUREDITEV OBJEKTA BIVŠE ZDRAVSTVENE POSTAJE GABROVKA ZA VRTEC

Ocenjena vrednost projekta: 361.000 EUR

Viri financiranja: Občina Litija

Časovni in finančni okvir realizacije:

leto	2016	2017	2018	2019	2020	2021	2022
znesek €		100.000	265.000	1.800.000	435.000		



Nosilec izvedbe projekta: Občina Litija

Rekonstrukcija objekta je predvidena v več fazah na isti lokaciji, po izgradnji vrtca bi v naslednji fazi v mansardi objekta pridobili večnamenske prostore za društvene in kulturne dejavnosti in medgeneracijskega povezovanja.

7.2.3.3 OBNOVA IN PREUREDITEV PROSTOROV POŠ DOLE ZA POTREBE IZVAJANJE PROGRAMOV VRTCA IN OSNOVNE ŠOLE

Ocenjena vrednost projekta: 150.000 EUR

Viri financiranja: Občina Litija

Časovni in finančni okvir realizacije:

leto	2016	2017	2018	2019	2020	2021	2022
znesek €		15.000	110.000	25.000			

Nosilec izvedbe projekta: Občina Litija.

Na POŠ Dole so bili v okviru izvedene energetske in statične sanacije v letu 2015 prostori deloma že obnovljeni, potrebno pa jih je še funkcionalno opremiti in opraviti še nekatera zaključna gradbeno obrtniška dela.

Pritlični del etaže je potrebno v zvezi z novo dejavnostjo za vrtec tudi ustrezno preurediti.



7.2.4 OBNOVA IN MODERNIZACIJA VEČNAMENSKIH KULTURNIH DVORAN IN KULTURNIH OBJEKTOV V OBČINI LITIJA

V občini Litija, v mestu Litija in po ostalih KS se nahaja kar nekaj starejših kulturnih dvoran in objektov, ki so potrebni temeljite obnove in modernizacije. Nekateri prostori in objekti so razglašeni s sklepom občinskega sveta za javno kulturno infrastrukturo. S temi prostori in objekti povečini upravljajo KS, Kulturni center (dvorano na Stavbah) v Litiji pa javni zavod ZKMŠ Litija. Zavod in Kulturna društva v teh prostorih izvajajo javne kulturne programe (svojo redno dejavnost in prireditve). V objektih, ki sodijo v okvir javne kulturne infrastrukture, se ne plačuje najemnin, materialne in druge stroške za obratovanje in investicijsko vzdrževanje pa povečini krije občinski proračun.

Predvidene investicije na področju kulture:



Namen in cilj:

- omogočiti in zagotavljati pogoje za delovanje različnih kulturnih društev in zvrsti ter postopno dvigovati kulturno raven javnih prireditev
- omogočiti občanom pogoje, da se bodo srečevali, izobraževali, ustvarjali in izmenjevali izkušnje na področju kulture
- obnova in modernizacija obstoječih starih prostorov in določitev upravljavcev kulturnih objektov in dvoran, ki so v občinski lasti



7.2.4.1 OBNOVA IN MODERNIZACIJA KULTURNEGA CENTRA NA STAVBAH V LITJI

Ocenjena vrednost projekta: 500.000 EUR

Viri financiranja: pretežno Občina Litija, EU skladi (možnost energetska sanacija) manj verjetno koncesionar (ali najemniki prostorov).

Časovni in finančni okvir realizacije:

leto	2016	2017	2018	2019	2020	2021	2022
znesek €		40.000					100.000

Nosilec izvedbe projekta: Občina Litija, JZ ZKMŠ Litija.

7.2.4.2 OBNOVA VEČNAMENSKIH KULTURNIH DVORAN V KS (ZADRUŽNI DOM JEVNICA, VEČNAMENSKI OBJEKT RIBČE, VEČNAMENSKA DVORANA VAČE, VEČNAMENSKA DVORANA GABROVKA,...)

Ocenjena vrednost projekta: 80.000 EUR

Viri financiranja: Občina Litija, v okviru LPK (lokalni kulturni program)

Časovni in finančni okvir realizacije:

leto	2016	2017	2018	2019	2020	2021	2022
znesek €		100.000	265.000	1.800.000	435.000		

Nosilec izvedbe projekta: Občina Litija, KS.



7.2.5 OBNOVA OBJEKTA STARE SODNIJE V LITJI, UREDITEV PROSTOROV ZA MUZEJSKE ZBIRKE TER SKRB ZA OBNOVO (OZ. TEKOČE VZDRŽEVANJE) SPOMENIKOV KULTURNE IN NARAVNE DEDIŠČINE V OBČINI LITJA

Objekt Stare Sodnije je bil razglašen za lokalni kulturni spomenik, namenjen za izvajanje kulturne, muzejske in izobraževalne dejavnosti. Z objektom upravlja JPKSP Litija, prostore pa imajo v uporabi javni zavod ZKMŠ Litija in Izobraževalni center GEOSS. V prihodnje je predvideno, da v tem objektu pridobi prostore tudi turistična pisarna (TIC Litija).

Občina Litija bo poskušala z lastniki izjemne kulturne dediščine, kot so: Grad Ponoviče, Sokolski dom, freske Mire Pregljeve, poiskati rešitve, ki bi omogočile potrebno obnovo in revitalizacijo.

Namen ukrepa je:

- omogočiti in zagotoviti pogoje za izvajanje kulturne, muzejske, turistične in izobraževalne dejavnosti v objektu Stare Sodnije v Litiji;
- ureditev poročne dvorane: prostor v pritličju, ki služi kot predavalnica je potrebno prenoviti v prostor, ki bo služil kot poročna dvorana in dvorana za protokolarne dogodke v občini Litija;
- zagotavljanje potrebnih lastnih sredstev in sredstev sofinancerjev za izvedbo projektov varstva spomenikov kulturne in naravne dediščine;
- pridobivanje in restavriranje novih muzejskih zbirk in eksponatov.

7.2.5.1 OBNOVA OBJEKTA STARE SODNIJE V LITJI, UREDITEV PROSTOROV ZA OGLEDE MUZEJSKIH ZBIRK IN POROČNE DVORANE TER USTANOVITEV TIC - PODPORNEGA JEDRA ZA RAZVOJ TURIZMA

Ocenjena vrednost projekta: 356.000 EUR

Viri financiranja: pretežno Občina Litija, možnost pridobitve sredstev na razpisih RS in iz EU skladov

Časovni in finančni okvir realizacije:

leto	2016	2017	2018	2019	2020	2021	2022
znesek €		34.000	240.000	58.000			

Nosilec izvedbe projekta: Občina Litija, JZ ZKMŠ Litija



7.2.5.2 SKRB ZA OBNOVO (IN TEKOČE VZDRŽEVANJE) DRUGIH SPOMENIKOV KULTURNE IN NARAVNE DEDIŠČINE V OBČINI LITIJA

Mednje sodijo: zlasti cerkve, gradovi in nekateri drugi objekti.

Ocenjena vrednost projekta: 33.000 EUR (po 5.000 EUR/letno)

Viri financiranja: pretežno Občina Litija, možnost pridobitve sredstev na razpisih RS in iz EU skladov.

Časovni in finančni okvir realizacije:

leto	2016	2017	2018	2019	2020	2021	2022
EUR	0	0	8.000	8.000	8.000	8.000	8.000

Nosilec izvedbe projekta: Občina Litija, JZ ZKMŠ Litija in lastniki objektov.

7.2.6 OBNOVA OBJEKTOV IN IGRIŠČ JAVNE ŠPORTNE INFRASTRUKTURE V OBČINI LITIJA

Občina Litija je s sklepom razglasila 35 objektov in igrišč za javno športno infrastrukturo, od tega jih je večina v javni (občinski) lasti, z njimi pa upravljajo javni zavodi (OŠ), športna društva, KS in MS ali pa pogodbeni upravljavci in koncesionarji, izbrani na javnem razpisu (npr. Športna dvorana Litija).

Večina javnih športnih objektov in igrišč je v bolj slabem stanju, saj občini, običajno zaradi sofinanciranja programov in redne dejavnosti društev zmanjka proračunskih sredstev za investicijsko vzdrževanje objektov in igrišč.

Namen in cilj:

- obnova športnih igrišč in objektov, ki so v občinski javni lasti
- zagotovitev ustreznih pogojev za rekreacijo občanov in za razvoj obstoječih športnih dejavnosti v okviru športnih društev in zavodov
- ustvarjanje pogojev za višji standard in kvaliteto življenja občanov v domačem okolju
- izbira kakovostnih in usposobljenih upravljavcev za javno športno infrastrukturo

Občina vsako leto na javnem razpisu za programe športa v občini nameni cca 15.000 EUR za investicijsko vzdrževanje in zamenjavo stare opreme športnih igrišč in objektov, ki so v lasti občine, z njimi pa upravljajo športna društva in KS.

Ocenjena vrednost – finančni okvir: predvidoma: 15.000 EUR letno.



Predvidene investicije na področju športa:



7.2.7 IZGRADNJA NOGOMETNEGA STADIONA Z ATLETSKO STEZO

Občina, ki ima več kot 15.000 prebivalcev, potrebuje ustrezne površine za izvajanje atletskih dejavnosti in tovrstne športne vzgoje mladih. Atletske površine predstavljajo temeljno podlago mnogim športom, zato je dostopnost atletskih površin nujno potrebna za razvoj športa in mladih športnikov.

V Litiji že nekaj časa zori ideja za izgradnjo novega nogometnega igrišča in 400 m atletsko stezo, a v zadnjem času postaja v Litiji vse večji problem tudi ustrezna umestitev takega objekta v prostor, saj občina nima primernih zemljišč v svoji lasti. Izvedba projekta je tako odvisna tudi od interesa zasebnikov (prodaja zemljišč in izgradnja spremljajočih prostorov) ter sredstev iz razpisov za šport na ravni države in nogometne zveze Slovenije.



Ocenjena vrednost projekta: 1.500.000 EUR

Viri financiranja: Občina Litija, EU skladi, drugi viri, zasebni partner

Časovni in finančni okvir:

leto	2016	2017	2018	2019	2020	2021	2022
EUR	0	0	0	40.000	40.000	100.000	100.000

Nosilec izvedbe projekta: Občina Litija, zasebni partner.

7.2.8 ENERGETSKA SANACIJA IN OBNOVA ŠPORTNE DVORANE LITIJA

ŠD Litija v 25 letih svojega obratovanja, razen zadnje prenove vira ogrevanja in vmesnih vzdrževalnih del, še ni bila deležna večje prenove, potrebna pa je zlasti energetske sanacije (zamenjava oken in steklenih delov z ustrežnejšimi materiali ter toplotnega ovoja).

Ocenjena vrednost projekta: 300.000 EUR

Viri financiranja: koncesionar, EU skladi, MS Litija, Občina Litija

Nosilec izvedbe projekta: MS Litija, zasebni partner.

7.2.9 MODERNIZACIJA IN INVESTICIJSKO VZDRŽEVANJE TRAVNATIH IGRIŠČ ZA VELIKI NOGOMET IN NJIHOVIH SPREMLJAJOČIH OBJEKTOV (GARDEROB, SANITARIJ IN DRUGIH PROSTOROV)

Igrišča za veliki nogomet v Jevnici, Kresnicah in Litiji trenutno upravljajo športna društva - nogometni klubi, kakovost njihovega vzdrževanja pa je v glavnem odvisna od pridobljenih sredstev na občinskem javnem razpisu za šport, spremljajoči športni objekti ob igriščih (garderobe, sanitarije, in drugi prostori) pa so povečini še slabše vzdrževani kot igrišča. Ker jih poleg društev koristijo in uporabljajo tudi krajanji za rekreacijo, šole ter druga lokalna društva pa za občasne prireditve, je zanje nujno potrebno poskrbeti za tekoče vzdrževanje in tudi bolj konstantne vire sofinanciranja.

V Litiji že nekaj časa zori tudi ideja za izgradnjo nogometnega igrišča na umetni travi in 400 m atletsko stezo, a v zadnjem času postaja v Litiji vse večji problem tudi ustreznost umestitev takega objekta v prostor, saj občina nima primernih zemljišč v svoji lasti. Izvedba projektov je odvisna predvsem od interesa zasebnikov in sredstev razpisov na ravni države in nogometne zveze Slovenije.

**Namen in cilj:**

- zagotovitev pogojev in sredstev za tekoče vzdrževanje travnatih igrišč za veliki nogomet
- izgradnja novega igrišča na umetni travi
- obnova in energetska sanacija športnih objektov (izolacije - toplotni ovoj, zamenjava oken in strešne kritine) in modernizacija sistemov ogrevanja
- obnova in dograditev garderob ter sanitarij za potrebe uporabnikov objekta
- ustvarjanje pogojev za višji standard in kvaliteto življenja občanov v domačem okolju

Predlagani ukrepi:

- nogometno igrišče NK Kresnice
- nogometno igrišče NK Jevnica
- nogometno igrišče in športni dom NK Litija
- novo igrišče z umetno travo

Ocenjena vrednost projekta: 50.000 EUR

Viri financiranja: Občina Litija, EU skladi, drugi viri, zasebni partner

Časovni in finančni okvir:

leto	2016	2017	2018	2019	2020	2021	2022
EUR	0	10.000	40.000				

Nosilec izvedbe projekta: Občina Litija, zasebni partner.

7.2.10 IZGRADNJA NADOMESTNEGA ŠPORTNEGA DOMA V ŠRC JEVNICA

Prvotni športni objekt je star že preko 40 let, lokacija tik ob železniški progi je neprimerna za rekonstrukcijo ali nujno potrebno širitev. Objekt zaradi svoje starosti, majhnosti in obstoječe opreme že davno ne zadošča več potrebam nogometnega kluba, niti uporabnikom rekreacije v ŠRC Jevnica, niti minimalnim pogojem za nogometna tekmovanja, ki jih morajo izpolnjevati nogometni klubi.

Namen in cilj:

- ustvarjanje pogojev za višji standard in kvaliteto življenja občanov v domačem okolju
- izgradnja ustreznih prostorov, garderob ter sanitarij za potrebe uporabnikov objekta

**Vsebina - konkretni projekti:**

- izgradnja novega športnega objekta na novi lokaciji v Jevnici
- izgradnja in obnova spremljajoča športne infrastrukture

Ocenjena vrednost projekta: 269.000 EUR

Viri financiranja: NK Jevnica, Občina Litija, EU skladi, drugi viri

Časovni in finančni okvir realizacije:

leto	2016	2017	2018	2019	2020	2021	2022	po 2022
EUR	0	59.000	80.000	20.000				

- Nosilec izvedbe projekta: Občina Litija, NK Jevnica

7.2.11 DOKONČANJE IZGRADNJE DOMA INVALIDOV V LITJI IN ZAGOTAVLJANJE PROSTORSKIH POGOJEV ZA DEJAVNOST STAREJŠE POPULACIJE IN INVALIDOV

Občina Litija že nekaj let so/financira izgradnjo novega objekta Doma invalidov v Litiji, za gradnjo in opremo prostorov pa skrbi in koordinira delo MDI Litija-Šmartno. Ker ima društvo v uporabi še star objekt, se nov objekt gradi postopoma in relativno počasi, kolikor vsako leto dopuščajo pridobljena sredstva oz. je na razpolago proračunskih sredstev Občine Litija. Do leta 2016 je bilo v predmetno investicijo že vloženo cca 170.000 EUR, od tega iz proračuna občine 150.000 EUR in iz drugih virov (MDI Litija - Šmartno, FIHO) 20.000 EUR.

Namen in cilj:

- izgradnja objekta in novih prostorov za potrebe delovanja društva invalidov ter sorodnih društev ter izvajanja kulturnih, športnih in socialnih dejavnosti v ustreznih prostorih in zunanjih površinah;
- preprečevanje socialne izključenosti in zagotavljanje boljših pogojev za enakopravnejše vključevanje invalidov v družbeno življenje in lokalno skupnost.

Objekt se trenutno nahaja v zaključni gradbeni fazi, potrebno je opraviti še zaključna gradbeno-obrtniška dela ter nabaviti še del funkcionalne opreme.

Ocenjena vrednost projekta: 250.000 EUR, za dokončanje še cca 70.000 EUR.



Viri financiranja: Občina Litija, drugi viri.

Časovni in finančni okvir realizacije:

leto	2016	2017	2018	2019	2020	2021	2022	po 2022
EUR	10.000	15.000	10.000					

Nosilec izvedbe projekta: Občina Litija, MDI Litija-Šmartno

7.2.12 SOFINANCIRANJE PROGRAMOV ŠPORTA

V občini Litija delujejo zlasti naslednje športne panoge:

1. kolektivne: košarka, nogomet, rokomet in mali nogomet;
2. individualne: badminton, balinanje, karate, kegljanje, kolesarstvo, konjenišтво, letalsko modelarstvo, planinstvo, ples, rafting, ribištvo, taekwondo, tek, tenis in šah.

Na občinski razpis se vsako leto prijavi okrog 40 izvajalcev športnih programov, od tega 25 športnih društev, poleg njih pa športne programe izvajajo še javni zavodi in ostala društva (invalidi, diabetiki, upokoženci, veterani, mladi...).

Občina Litija sofinancira naslednja področja športa:

- šport otrok in mladine,
- kakovostni in vrhunski šport,
- športna rekreacija,
- javne množične športne prireditve,
- izobraževanja, usposabljanje in izpopolnjevanje strokovnih kadrov,
- nagrade in priznanja športnikom in športnim delavcem,
- šport invalidov,
- delovanje športnih društev in zvez,
- informiranje, obveščanje in propagandna dejavnost,
- javni športni objekti (vzdrževanje, najemnine, obratovalni stroški).

Namen in cilji:

- povečanje športne aktivnosti občanov in zdravega načina življenja za zmanjševanje dejavnikov tveganja za bolezni (debelost, depresija, krvno žilne bolezni, sladkorna bolezen) in povečanje socialne vključenosti občanov;



- povečanje števila izvedenih športnih programov v vsakem letu glede na prejšnje;
- povečanje števila vključenih otrok, mladine, študentov, žensk in starejših, ki se redno ukvarjajo s športom;
- spodbujanje izvajanja programov na podlagi prostovoljskega dela;
- dvigovanje števila in ravni uspešnosti litijskih športnikov na državni in mednarodni ravni;
- povečanje izkoriščenosti javnih športnih objektov;
- oblikovanje ustrežnejšega sistema izobraževanja, usposabljanja in izpopolnjevanja strokovnih kadrov v športu;
- preprečevanje uporabe nedovoljenih poživil in drugih postopkov športnikov.

Z javnimi sredstvi se želi spodbujati organizatorje športnih prireditev in dogodkov, da se med seboj bolj povezujejo in sodelujejo, da ne pride do podvajanja terminov prireditev.

Občina Litija bo skušala čim bolj slediti potrebam otrok in mladine ter ostalih občanov in bo spodbujala predvsem razvoj tistih športov, za katere že obstajajo infrastrukturni pogoji in tako ne zahtevajo novih investicij in opreme za izvedbo, kot na primer: gimnastika, odbojka, judo, namizni tenis, badminton, tek ipd.

Za vse prireditve, ne le za športne, je potrebno predhodno z izvajalci pripraviti usklajen koledar vseh prireditev v občini ob koncu koledarskega leta za prihodnje leto.

Zakonska podlaga je Zakon o športu in Letni program športa v Občini Litija, ki ga vsako leto (ali pa za daljše obdobje) sprejema občinski svet.

V okviru javnega razpisa za sofinanciranje programov športa se sofinancira interesna športna vzgoja otrok in mladine (predšolski, šoloobvezni, srednješolci), kakovostni šport, vrhunski šport, rekreacija, promocijske športne prireditve, strokovno izobraževanje v športu, sofinanciranje športa invalidov, upravljanje in vzdrževanje športnih objektov, najemnine v športnih objektih ter vzdrževanje in investicije v javne športne objekte. Šport in priložnostne aktivnosti vključuje sredstva za financiranje programov na področju športa in programov za mladino.

V letu 2017 naj bi bil pričel veljati nov Zakon o športu, ki mu bo potrebno prilagoditi tudi občinski pravilnik in merila za razdeljevanje sredstev. V prihodnje se bo skušalo zagotoviti več sredstev za društva, ki imajo več članov in v svoje programe vključujejo



več starostnih generacij, tiste ki imajo boljše tekmovalne rezultate in tiste, ki organizirajo več odmevnih javnih prireditev za promocijo občine in športa.

Časovni in finančni okvir

Predvidoma po 250.000 EUR letno. Vir financiranja je občinski proračun, nosilec izvedbe pa Občina Litija.

7.2.13 SOFINANCIRANJE PROGRAMOV LJUBITELJSKE KULTURE

Na občinski razpis se vsako leto prijavi okrog 35 izvajalcev kulturnih programov, od tega 20 kulturnih društev, poleg njih pa kulturne programe izvajajo še javni zavodi, JSKD, ostala društva (upokojenci, veterani, mladi...) in krajevne skupnosti.

Občina Litija sofinancira naslednja področja kulture:

- redna dejavnost,
- prireditve in projekti,
- založništvo,
- nakup opreme,
- materialni in obratovalni stroški prostorov ter najemnine.

V preteklih letih so se za sofinanciranje kulturnih programov v Občini Litija namenjala sredstva v višini od 100.000 do 130.000 EUR letno.

V občini Litija delujejo naslednje ljubiteljske kulturne dejavnosti: pevski zbori, instrumentalne skupine, plesne in folklorne skupine, gledališke in lutkovne skupine, video, filmske, fotografske in intermedijske skupine, likovne skupine ter literarne in recitatorske skupine.

Namen in cilj sofinanciranja je ustvarjanje pogojev za ustvarjanje raznovrstne, kakovostne in širšemu krogu obiskovalcev zanimive kulturne ponudbe kraja in občine Litije ter spodbujanje kulturne raznolikosti ter čim večje dostopnosti in kulturne ustvarjalnosti vsem občanom. Eden izmed dolgoročnih ciljev je tudi trajnejša ureditev infrastrukture na področju kulture v Litiji, ki bi zagotavljala stabilne pogoje za delovanje kulturnih društev in neformalnih skupin ustvarjalcev na področju kulture, sem sodi tudi ureditev muzeja in stalne razstavne galerije.



Spodbujati želimo organizatorje kulturnih prireditev in dogodkov, da se med seboj več povezujejo in sodelujejo, da ne pride do podvajanja terminov prireditev. Osnovni kazalci uspešnosti programa so število in obseg podprtih programov in projektov, število izvajalcev, število obiskovalcev, odzivi v medijih in ocene strokovni javnosti. Spodbujali bomo tudi društva z medgeneracijskim povezovanjem, in tista, ki izvajajo in povezujejo med seboj več različnih kulturnih zvrsti.

Za vse prireditve, ne le za kulturne, je potrebno predhodno z izvajalci pripraviti usklajen koledar vseh prireditev v občini ob koncu koledarskega leta za prihodnje leto.

Zakonska podlaga je Zakon o uresničevanju javnega interesa za kulturo in Lokalni kulturni program v Občini Litija, ki ga vsako leto (ali pa za daljše obdobje) sprejema občinski svet.

V okviru javnega razpisa za sofinanciranje programov ljubiteljske kulture se v skladu z veljavnim pravilnikom sofinancirajo naslednje vsebine:

- redna dejavnost;
- javne kulturne prireditve in projekti;
- založništvo;
- nakup opreme;
- drugi programi, ki izkažejo vsebinsko upravičenost za nadaljnji kulturni razvoj kraja in lokalne skupnosti.

Časovni in finančni okvir

Predvidoma po 100.000 EUR letno. Vir financiranja je občinski proračun 100%, nosilec izvedbe pa Občina Litija.

7.2.14 SOFINANCIRANJE MLADINSKIH PROGRAMOV IN PROJEKTOV

Na javni razpis za sofinanciranje programov in projektov za mlade se vsako leto prijavi okrog 13 izvajalcev s področja mladinskega dela, med njimi nepridobitne organizacije in javni zavodi na področju mladinskega dela, mladinske organizacije in mladinski svet Občine Litija, ki izvajajo projekte in programe s ciljem aktivne participacije mladih na območju Občine Litija.



Namen in cilj sofinanciranja je zagotavljanje razmer oziroma pogojev, ki bodo omogočali neformalno učenje in usposabljanje ter večanje kompetenc mladih, dostop mladih do trga delovne sile in razvoj podjetnosti mladih, skrb za mlade z manj priložnostmi v družbi, mobilnost mladih in mednarodno povezovanje. To posredno pomeni omogočanje pogojev in razmer za kvalitetnejše preživljanje prostega časa po principih neformalnega izobraževanja.

Zakonska podlaga je Zakon o javnem interesu v mladinskem sektorju.

V okviru javnega razpisa za sofinanciranje programov in projektov za mlade se sofinancirajo lokalne mladinske aktivnosti za mlade, kot so izobraževalne, tečajne in druge oblike projektnih aktivnosti, ki spodbujajo:

- aktivno in kakovostno preživljanje prostega časa mladih v času šolskih počitnic,
- prostovoljstvo, solidarnost in medgeneracijsko sodelovanje mladih,
- zdrav način življenja in preprečevanje različnih oblik odvisnosti mladih,
- sodelovanje mladih pri upravljanju javnih zadev v družbi,
- neformalno učenje, informiranje in svetovanje mladim,
- spodbujanje k strpnosti, nenasilju med mladimi in nad mladimi,
- spodbujanje javnega dialoga o družbenih vprašanjih,
- posamične dejavnosti organizacij in društev, ki se vključujejo v nacionalne in mednarodne projekte.

Spodbujati in omogočiti je potrebno več konkretnih prireditev, kjer mladi lahko uresničujejo svojo ustvarjalnost in inovativnost.

Občina Litija bo z namenom izboljšanja položaja mladih in vključevanja mladih v vse dimenzije javnega življenja izvajala posamezne ukrepe na področjih izobraževanja, zaposlovanja, stanovanjske politike, mobilnosti, zdravja, prostega časa in družbeno kulturnih dejavnosti, mladinskega organiziranja in mladinskega dela, informiranja in participacije v procesih odločanja.

Časovni in finančni okvir

Predvidoma po 10.000 EUR letno.



7.2.15 SOFINANCIRANJE SOCIALNIH PROGRAMOV IN PROJEKTOV

Občina vsako leto iz svojega proračuna namenja tudi sredstva za sofinanciranje društev in organizacij, ki izvajajo različne socialne in humanitarne programe. Sredstva se razdelijo preko javnega razpisa, na katerega se v povprečju prijavi med 20 in 30 različnih izvajalcev tovrstnih dejavnosti.

Sofinancira se različne socialne in humanitarne dejavnosti izvajalcev, ki izvajajo preventivne in socialne programe ter programe medgeneracijskega povezovanja, kjer veljajo določene specifičnosti na področjih borčevskih, izgnanskih, invalidskih in veteranskih društev.

Spodbujati je potrebno skrb in pomoč ranljivim skupinam občanov, spodbujanje prostovoljstva v občini, spodbujanje in pomoč brezposelnim pri vključevanju v različne organizacije in društva, različne oblike pomoči starejšim občanov in skupinam za samopomoč. Spodbujati je potrebno tudi medgeneracijsko sodelovanje ter medsebojno povezovanje in sodelovanje nevladnih organizacij ter partnerstev med javnimi zavodi (ki imajo določeno infrastrukturo) in društvi (ki imajo določen kadrovski potencial).

Občina Litija si bo v prihodnjih letih prizadevala za zmanjševanje tveganja revščine, povečevanje socialne vključenosti ogroženih in ranljivih skupin prebivalstva ter izboljšanje razpoložljivosti, kakovosti, pestrosti, dostopnosti in dosegljivosti storitev, programov in drugih oblik pomoči. Ob tem bo spodbujala tudi usposabljanje in razvoj mreže prostovoljcev.

Finančni okvir

Predvidoma po 25.000 EUR letno. Vir financiranja je občinski proračun in drugi viri.

7.2.16 SPODBUJANJE PROSTOVOLJSTVA

Občina Litija je v letošnjem letu že začela z aktivnostmi za pridobitev naziva prostovoljstvu prijazno mesto. Naziv pridobijo občine, ki prepoznavajo pomen prostovoljskega dela občanov za življenje v njihovi skupnosti, cenijo njihovo delo, podpirajo prostovoljske organizacije in namenjajo del občinskih sredstev za razvoj prostovoljstva v svoji občini. Naziv podeljuje Slovenska filantropija, Združenje za



promocijo prostovoljstva. Občina že vrsto let spodbuja prostovoljstvo in se zaveda velikega pomena prostovoljskega dela.

Glavni cilj:

- spodbujati razvoj in delovanje prostovoljskih organizacij
- prepoznavna pomena prostovoljskega dela v občini

Vsebina:

Pridobitev naziva prostovoljstvu prijazna občina, letno podeljevanje priznanj za najbolj zaslužne prostovoljce, upoštevanje prostovoljskega dela kot lastni vložek ipd.

7.2.17 ODPRTJE ENOTE VDC LITIJA IN ZAPOSLOVNEGA CENTRA

Občina Litija je v sklopu Medgeneracijskega središča ŠMELC zagotovila ustrezno infrastrukturo za delovanje enote varstveno delovnega centra Litija. Postopki in aktivnosti za odprtje enote v Litiji potekajo že polnih osemnajst let in skrajni čas je, da se na geografsko tako obsežnem področju občin Litije in Šmartno omogoči odraslim osebam s posebnimi potrebami, da se vključijo v varstveno delovni center, ki bo bližje njihovem domu. Na ta način bi zelo razbremenili svojce varovancev in same varovance, ki se iz različnih krajev obeh občin vozijo v varstveno delovni center v Zagorje, mnogi tudi v Ljubljano. Poleg tega imamo na območju občin Litija in Šmartno pri Litiji še veliko oseb s posebnimi potrebami, ki niso vključene v ustrezne institucije in so v domačem okolju prepuščeni svojcem.

V enoto VDC Litija bodo vključene odrasle osebe s posebnimi potrebami. Z njihovo aktivno udeležbo jim bomo poskušali zagotoviti čim bolj normalno življenje, ki temelji na socialni vključenosti, delovnih in interesnih dejavnostih, varnosti in ohranjanju človeškega dostojanstva.

Občina Litija bo aktivno pristopila k možnostim financiranja in zaposlitve oziroma iskanja dela za varovance znotraj enote, prav tako pa je pripravljena financirati prevoze oseb s posebnimi potrebami. Občina Litija bo poskušala poiskati podjetnike in gospodarske družbe na območju obeh občin, ki imajo možnost ponuditi enostavno proizvodno delo (vijačenje, pakiranje, lepljenje, sortiranje) ali storitvena dela (družabništvo starejšim, pomoč v knjižnici, šolah, vrtcih, javnih kuhinjah, gostinskih obratih, frizerskih salonih...).



Vključevanje oseb s posebnimi potrebami v skupnost je vsekakor tudi splošna usmeritev države Slovenije na področju socialnega varstva, zato pričakujemo podporo za odprtje enote varstveno delovnega centra v Litiji s strani Ministrstva za delo, družino, socialne zadeve in enake možnosti. S podporo le-tega lahko pričakujemo, da bo enota v Litiji aktivno zaživela v začetku leta 2018.

Občina bo prav tako iskala rešitve za delovanje odraslih oseb z motnjo v duševnem razvoju v okviru zaposlitvenega centra.

7.2.18 SPODBUJANJE POVEZOVANJA ORGANIZACIJ



V občini Litija različni deležniki ugotavljajo pomanjkanje pravih informacij in povezovanja različnih deležnikov. Aktivnosti sodobnega razvoja so usmerjene v povezovanje in partnerstvo. Zato je spodbujanje povezovanja preko enotne spletne platforme za informiranje, spodbujanje informiranja v glasilu Občan o dogajanju, splošnih informacijah o organizacijah, spodbujanje delovanja zvez na področju kulture, športa zelo pomembno za trajnostno povezovanje in informiranje o dogajanju v občini Litija. Potrebno je spodbujati organizatorje različnih prireditev v občini, da se med seboj bolj povezujejo tudi z avoljo izogiba podvajanja terminov prireditev. Za namene povezovanja in druženja občanov ter občank se v občini že od leta 2013 odvija Festival skupnosti.

Cilji ukrepa so:

- spodbujati razvoj in delovanja nevladnih organizacij
- spodbujanje povezovanja in partnerstev
- večja informiranost
- krepitev identitete občine

V okviru ukrepa je predvidena izdelava spletne platforme za informiranje, informiranje v občinskem glasilu, spodbujanje ustvarjanja pogojev za delovanje društvenih zvez in izvedba dogodka Festival skupnosti.



7.2.19 ZAŠČITA IN REŠEVANJE

7.2.19.1 GASILSKI DOMOVI IN CENTER ZA ZAŠČITO IN REŠEVANJE

Pregled stanja pokaže, da predvsem gasilski dom PGD Dole ne ustreza normativom za osnovno delovanje gasilske enote. Podobna situacija je tudi v Litiji, saj društvu primanjkuje prostora za vozila in opremo operativne enote glede na zahteve, ki jim jih narekuje zakonodaja. Za rešitev težav se predvideva ureditev reševalnega centra.

Sodoben center bo omogočal delovanje več službam:

- gasilci
- reševalci
- policija
- civilna zaščita
- ostali

Center bo nudil ustrezne pogoje za skupno delovanje služb zaščite in reševanja na področju intervencij, izobraževanj, usposabljanj in urjenj. Na področju nujne medicinske pomoči bo nudil ustrezen prostor za izven letališko pristajanje helikopterja.

Zaradi neurejenih brežin do reke Save bo potrebno pričeti z urejanjem intervencijskih dostopov do njene struge. Ostala PGD predlagajo, da se posodobijo prostori, namenjeni delovanju gasilskih enot (orodišča, garaže), uredi lastništvo zemljišč, prostore pa energetsko sanira.

Namen in cilj:

- zagotoviti ustrežnejše pogoje za shranjevanje gasilskih vozil, osebne zaščitne opreme gasilcev in ostale gasilske in reševalne opreme;
- urediti prostore, potrebne za strokovno usposabljanje gasilcev;
- urediti okolico objektov in lastništvo zemljišč.

Vsebina programa:

- novogradnja gasilskih domov ali prizidkov k njim,
- obnova gasilskih domov,
- ureditev dvorišč,



- ureditev intervencijskih površin,
- ureditev lastništva in odkup zemljišč oziroma prostorov.

Finančni okvir

Viri financiranja: proračun občine, lastna sredstva PGD in morebitni drugi viri.

Po letu 2018 se predvideva gradnja gasilskega doma Dole pri Litiji, po letu 2022 pa gradnja reševalnega centra v Litiji. V proračunu je za leto 2018 namenjenih 10.000 EUR za ureditev intervencijskega dostopa do reke Save.

7.2.19.2 GASILSKA VOZILA

Vozni park gasilskih enot, je bil v preteklosti obnovljen, vendar zaradi specifičnega dela vozil prihaja do njihove iztrošenosti oz. zastarelosti.

Vozila je potrebno zamenjati zaradi:

- potreb zaradi kategorije PGD,
- starosti, iztrošenosti ali zastarelosti vozila,
- velikosti teritorija, ki ga PGD pokriva.

Časovni in finančni okvir

Vir financiranja je proračun občine do 70% sredstev predvidenih po merilih za sofinanciranje gasilskih vozil GZS po posameznih kategorijah in sredstva PGD.

PGD	vozilo	2016	2017	2018	2019	2020	2021	2022
GZ Litija	PV1							
Gabro vka	GVV1						56.000	
Hotič	GVV1	56.000						
Litija	GVGP 2				56.000			
Litija	GVM1			23.800				
Sava	GVV1					56.000		
	SKUPAJ:	56.000	0	23.800	56.000	56.000	56.000	



7.2.19.3 ZAŠČITNA OPREMA

Na podlagi veljavne kategorizacije PGD požarno varnost v občini zagotavlja najmanj 164 operativnih gasilcev, katerih zaščitna oprema se deli na osebno in skupinsko. Med osebno opremo spada zaščitna obleka in kombinezon za gašenje gozdnih požarov, čelada, škornji, pas in rokavice. Med skupno opremo štejejo izolirni dihalni aparati, zaščitne obleke pred kemikalijami in visoko temperaturo ter radijske postaje. Glede na varnostne zahteve, ki jih mora oprema izpolnjevati, proizvajalci navedene opreme predvidevajo naslednje življenjske dobe v letih:

- gasilska zaščitna obleka	10
- kombinezon za gašenje požarov v naravi – aramidna vlakna	10
- kombinezon za gašenje požarov v naravi – impregniran bombaž	2
- gasilska zaščitna čelada	10
- gasilski zaščitni škornji	5
- gasilske zaščitne rokavice	2
- gasilski pas	5
- izolirni dihalni aparat	10

Večina zaščitnih oblek in čelad je bilo kupljenih v letih 2003, 2004 in 2006, v letih 2007, 2008 in 2009 pa so bile dopolnjene s pasovi, rokavicami in škornji. Zamenjava zaščitne opreme je potrebna zaradi kategorije PGD in starosti, iztrošenosti ali zastarelosti posameznega vozila.

Viri financiranja je proračun občine in lastna sredstva PGD.

PGD	Min. potreben št. gasilcev	2016	2017	2018	2019	2020	2021	2022
Breg	12		x	x	x	x	x	x
Dole	12		x	x	x	x	x	x
Gabro vka	23		x	x	x	x	x	x
Hotič	12		x	x	x	x	x	x
Jevnica	12		x	x	x	x	x	x
Kresnice	12		x	x	x	x	x	x
Litija	54	x	x	x	x	x	x	x



Polšnik	12		x	x	x	x	x	x
Ribče	12		x	x	x	x	x	x
Sava	12		x	x	x	x	x	x
Tihaboj	12		x	x	x	x	x	x
Vače	12		x	x	x	x	x	x
SKUPAJ	164	16.600	72.000	48.200	16.000	16.000	16.000	16.000



7.3 USTVARJANJE POGOJEV ZA TRAJNOSTNI RAZVOJ OBČINE NA PODROČJU TURIZMA, GOSPODARSTVA IN KMETIJSTVA

7.3.1 ENERGETSKA SANACIJA JAVNIH OBJEKTOV



V občini Litija je, razen nekaterih javnih objektov, ki so bili adaptirani oz. na novo zgrajeni v obdobju 2008 - 2015, potrebno izvesti energetske sanacije (izboljšanje/zamenjava toplotnega ovoja stavbe in modernizacijo kotlovnice ter ogrevanja) naslednjih stavb: OŠ Gradec, Vrtec Medvedek, POŠ in vrtec Kresnice, POŠ in vrtec Sava, Vrtec Jevnica, OŠ Gabrovka, Vrtec Najdihojca, večnamenska športna dvorana Kresnice, Zdravstvena postaja Gabrovka, Knjižnica Litija, Kulturni center Litija, Mladinski center, Stara sodnija in poslovna stavba Občine Litija.

Namen energetske sanacije objektov je:

- zagotoviti moderno, zanesljivo in racionalno preskrbo javnih objektov z energijo za ogrevanje;
- zmanjšati porabo energije za ogrevanje in posledično stroške za porabo ogrevanja;
- modernizacija starih kotlovnice in priključitev javnih objektov na daljinsko ogrevanje ali na najbolj ustrezen in ekonomičen energent;
- spodbujanje okoljevarstvene zavesti za uporabo čistejših virov energije.

Predvidena je tudi energetska sanacija preostalih javnih objektov (izvedba toplotnega ovoja in modernizacija sistemov ogrevanja). Med take objekte sodijo: Knjižnica Litija, Mladinski center Litija, Občina Litija, Osnovna šola Gabrovka, POŠ Kresnice, ...

Finančni okvir

Predvidena vrednost investicij je 1.000.000 EUR, izvedba je v naslednjih letih odvisna od uspešnosti občine na državnih razpisih in od izkazanega interesa zasebnih partnerjev. Viri financiranja: proračun občine, EU skladi in zasebni partnerji.



7.3.2 SPODBUJANJE GOSPODARSTVA IN PODJETNIŠTVA

Občina ima za razvoj gospodarstva trenutno namenjenih kar nekaj območij oz. gospodarskih con, in sicer v Zagorici, Hotiču in Kresnicah, vsa ta zemljišča pa so pretežno v zasebni lasti in je zanje potrebno izdelati še podrobne prostorske načrte (OPPN). V Gabrovki je možnost pridobitve zemljišč za gospodarski namen na območju bivšega Presada, v Moravčah pri Gabrovki pa na območju bivšega Mizarstva, tam tudi ni predvidena izdelava OPPN in bi bilo možno potencialnim družbam hitreje pridobiti gradbeno dovoljenje za gospodarske objekte. Razen deloma v Zagorici so ostale obstoječe cone še nezasedene.

Namen in cilj spreminjanja OPN:

- spremembe OPN v skladu s potrebami podjetnikov, ki bi širili svojo dejavnost in na območju občine vlagali v nove gospodarske naložbe
- pomoč podjetnikom pri pripravi OPPN in pridobivanju ustreznih soglasij in dovoljenj

Prav tako bomo za prostorske rešitve iz OPN-ja izdelali in sprejeli tudi potrebne OPPN-je za umestitev obvoznic Gabrovka in Litija – Šmartno v prostor. Na ta način bomo zagotovili večjo varnost in pretočnost prometa v navedenih naseljih.

Spodbude za razvoj gospodarstva:

- spodbujati gospodarski razvoj z ustrežno politiko višine nadomestila za uporabo stavbnega zemljišča in oprostitvijo komunalnega prispevka s katerim bi omogočili vzpostavitev podjetništvu prijazne občine
- omogočiti zadostna stavbna zemljišča in obstoječe objekte za razvoj gospodarskih potencialov
- spodbujanje mladih za podjetniško dejavnost in samozaposlovanje (co-working prostori)
- vzpostavitev podjetniškega kluba
- spodbujanje štipendiranja, še zlasti deficitarnih poklicev

Tudi v prihodnjih letih bo vsebina OPN-ja sledila potrebam gospodarstva, turizma in ostalih sfer javnega in zasebnega življenja.



Finančni okvir

Ocenjena vrednost priprave sprememb obstoječih OPN in izdelave novih OPPN in s tem spodbude za razvoj gospodarstva v obdobju 2016-2022 je cca 300.000 EUR. Izvedba v naslednjih letih je odvisna od izkazanega interesa zasebnih partnerjev.

Vir financiranja: občine in zasebni partnerji.

7.3.3 SPODBUJANJE SOCIALNEGA PODJETNIŠTVA

Socialno podjetništvo je inovativna oblika družbeno odgovornega podjetništva, za katerega je značilno, da so njegovi nameni, cilji v razreševanju socialnih, okoljskih in drugih problemov družbe. Socialno podjetništvo je v Sloveniji ena izmed prioriteta razvoja, saj ustvarja nova delovna mesta za ranljive skupine oseb in opravlja družbeno koristne dejavnosti, zadovoljuje lokalne potrebe.

Cilji ukrepa so:

- zmanjševanje stopnje brezposelnosti
- trajnostno zadovoljevanje lokalnih potreb
- razvoj podjetništva
- vključevanje ranljivih skupin

Z namenom spodbujanja razvoja socialnega podjetništva bo občina proučila možnosti prenosa izvajanja določenih javnih storitev na socialna podjetja.

7.3.4 SPODBUJANJE ZAPOSLOVANJA PREKO JAVNIH DEL

Občina Litija je v preteklih letih že prepoznala velik pomen spodbujanja zaposlovanja preko javnih del. Zaposleni, ki so v društvih, zavodih, ustanovah zaposleni v okviru programa javnih del pomenijo veliko pomoč nevladnim organizacijam pri izvajanju svojih programov, aktivnosti, organizaciji dela. Ter tako pripomorejo k boljšemu in učinkovitejšemu zadovoljevanju lokalnih potreb.

**Glavni cilj:**

- zmanjšanje stopnje brezposelnosti v občini
- povečanje zaposljivosti brezposelnih
- povečanje usposobljenosti brezposelnih
- večja socialna vključenost brezposelnih
- spodbujanje razvoja in delovanja organizacij

Občina bo v okviru ukrepa sofinancirala zaposlitve v okviru APZ - programa javnih del.

Finančni okvir

Predvidoma po 15.000 EUR/letno.

7.3.5 CENTER PONOVNE UPORABE

V Sloveniji je že razširjena in razvita mreža delujočih REUSE centrov. Namen takih centrov je predelava in ponovna uporaba odpadkov. Centri navadno delujejo kot socialno podjetje in praviloma omogočajo zaposlitev ciljne skupine brezposelnih oseb na novo nastalih zelenih delovnih mestih. Centri lahko izvajajo različne praktične in motivacijske delavnice.

Cilj projekta je povezati eko vidik, socialni vidik, tržni vidik, razvoj socialnega podjetništva, ki je okoljsko in socialno usmerjeno, hkrati pa zagotavljanje izvajanje družbeno koristnega dela z možnostjo zaposlitve težje zaposljivih oseb. V sodelovanju z JPKSP bi lahko na ta način zniževali tudi količino odpadkov.

Na lokaciji Grumova 6a v Šmartnem pri Litiji ima Javno podjetje Komunalno stanovanjsko podjetje Litija d.o.o. v lasti večji objekt za namen ravnanja z odpadki in zbirnega centra za odpadke. Objekt ima prostorske kapacitete za ureditev centra ponovne uporabe. Projekta bi se lotili v sodelovanju z Občino Šmartno pri Litiji in JPKSP Litija.

Delovanje centra bi se izvajalo na način, da se zbirajo izdelki, ki se ne rabijo več, a so še vedno uporabni (pohištvo, računalniška oprema, knjige, oprema za dom, rekreacijo, športna oprema, oblačila, igrače, ...). V CPU bi se takšni izdelki popravili, prenovili oz. obnovili in bi bili ponovno uporabni. Zraven bi imeli »zeleno trgovino«, kjer bi se ti na



novo oživiljeni izdelki lahko prodali, v delu te trgovine pa bi se lahko prodajali unikatni izdelki.

Center bi imel odprta vrata za vse, ki želijo prinesiti še uporabne izdelke in želijo po simbolični ceni kupiti prenovljene izdelke. Center bi imel okoljsko-ozaveščevalni pomen, saj se dandanes nihče ne vpraša, koliko surovin, vode, energije in emisij je potrebnih za nov izdelek. Z odmetavanjem še uporabnih izdelkov odmetavamo surovine, trošimo energijo, vodo in onesnažujemo naravo.

Center ponovne uporabe z novimi zaposlitvami podaljša življenjsko dobo še uporabnim izdelkom in onemogoča, da bi ti prehitro končali na odlagališču. EU daje bistveno prednost preprečevanju nastajanja odpadkov in ponovni uporabi. CPU omogočajo varovanje narave ter nove zaposlitve na področju ravnanja z odpadki. Ti namreč niso le problem, lahko so tudi izziv.

Preprečevanje nastajanja odpadkov in ponovna uporaba sta na vrhu hierarhije ravnanja z odpadki, kot jo določajo strategije in zakonodaja EU. REDUCE in REUSE v konceptu preprečevanja nastajanja odpadkov omogočata socialne, okoljske in ekonomske učinke. Slednjima dvema »R«REDUCE in »R«EUSE se priključi še tretji »R«EPAIR - popravila.

Cilji vzpostavitve CPU:

- dvig splošne ozaveščenosti o poznavanju pomena in potenciala zelenega gospodarstva in pospešen pretok znanja ter povezovanje deležnikov;
- prepoznavnost krožnega gospodarstva kot izziv prihodnosti zaradi okoljskih in podnebnih vplivov, pa tudi zaradi gospodarskega potenciala, ki iz njega izhaja;
- komuniciranje o treh »3 R« (Reduce, Repair, Reuse), ki se združujejo v prednostni red ravnanja z odpadki s posebnim poudarkom na aktivni vključitvi ciljnih skupin v praktično izvajanje treh »3R«;
- omogočiti ciljnim skupinam pridobivanje veščin in učenje o popravilih, kar omogoča njihovo daljšo uporabo in prispeva k preprečevanju nastajanja odpadkov in trajnostni potrošnji;
- ustvarjati povezave med ponudniki veščin in znanja na področju življenjskega sloga 3R in šolajočo mladino ter otroke z namenom ozaveščanja, izobraževanja in usposabljanja za prehod v zeleno, z viri gospodarno in konkurenčno nizkoogljično družbo;



- pritegniti zanimanje splošne javnosti, zlasti potrošnikov (s komuniciranjem preko medijev), zunanje javnosti, zlasti vplivne javnosti (javna uprava in uradniki, novinarska javnost in druge zainteresirane ustanove) za ustvarjanje javnega mnenja za prepoznavanje »Pozabljenega R« in udejanjanje 3R življenjskega sloga.

CPU bi v nadalje lahko priključili tudi Repair Café. Repair Café je svetovna mreža za spodbujanje popravil, ki je nastala leta 2009 na Nizozemskem. Gre za koncept, ki podpira idejo popravil v lokalnem okolju, in sicer z namenom izboljšanja splošnega družbenega stanja, tako na ravni posameznika kot države. V tovrstnih kavarniških popravljalnica najdemo na enem mestu vse, kar potrebujemo, da naši stari kosi ponovno oživijo: mojstre, orodje in materiale.

7.3.6 RAZVOJ TURIZMA V OBČINI LITIJA



Področje Litije trenutno ni uveljavljeno kot prepoznavna turistična destinacija. Glede na bogate potencialne in atraktivno lego v srcu Slovenije ima občina Litija vse možnosti, da se razvije in uveljavi kot zanimiv in privlačen cilj za turiste.

Ključno na tem področju v naslednjih letih bo povezovanje, izoblikovanje inovativnih turističnih produktov in njihovo trženje. Vendar bomo cilj težko dosegli brez nekaj prepoznavnih in drznih investicij, ki bodo dvignile nivo ponudbe na področju občine Litija in bodo zadovoljevale potrebe zahtevnega turista.

Investicije in druge ukrepe na področju turizma bomo izvajali ob stalnem zavedanju, da za turista povprečna ponudba ni dovolj zanimiva. Inovativna, privlačna, vrhunska ponudba je pogoj za razvoj turizma, ki mora hkrati zasledovati okoljsko vzdržnost in trajnostni razvoj. Na področju turizma še posebej velja geslo: Samo najboljše je dovolj dobro – ki bo spodbudilo tako preboj na področju turizma kot znatno dvignilo kvaliteto bivanja opčanov.

V občini Litija želimo celostno povezati obstoječo turistično ponudbo tako mesta Litija kot okoliškega podeželja, to ponudbo na inovativen način nadgraditi ter občini poiskati skupno identiteto, ki je trenutno nima. Pomemben del v tem razvoju že ima ustanovitev TIC-a, kjer so na enem mestu na voljo turistične informacije za občino Litija, pa tudi za ostale občine v Srcu Slovenije. TIC je potrebno dodatno okrepiti in mu dati vlogo centra za razvoj turizma v občini. S stalnim usposabljanjem in spodbujanjem ponudnikov je



potrebno poskrbeti za dvig kakovosti turistične ponudbe ter razvoj inovativne podjetniške kulture v lokalni skupnosti. Zanimanim posameznikom je potrebno s svetovanji in raznimi oblikami pomoči omogočiti izvedbo novih turističnih investicij in pri tem spodbujati in pospeševati aktivno vključevanje in sodelovanje vseh turističnih akterjev pri izvajanju strategije ter povezovanju na ravni subregije ter s sodobno informacijsko podporo zagotavljati učinkovito skupno promocijo in trženje. Občina bo v sodelovanju s strokovnimi inštitucijami novelirana Strategijo razvoja turizma na obdobje 2015-2022.



S strategijo bomo zasledovali naslednje cilje:

- zagotovitev prostorskih pogojev za razvoj turizma v skladu z načeli trajnostnega razvoja (ureditev mestnih, vaških jeder, ureditev krajinske specifik),
- ureditev obstoječe in zagotovitev manjkajoče turistične infrastrukture (v povezavi s kulturno dediščino, naravnimi danostmi ...),



- zagotovitev splošne infrastrukture kot pogoj za izvajanje uspešne turistične strategije (cestna, komunalna, informacijsko-tehnološka infrastruktura),
- izgradnja prepoznavne in učinkovite identitete občine in ponudbe,
- vključenost naravnih vrednot in kulturne dediščine v turistično ponudbo,
- dvig kakovosti turistične ponudbe,
- učinkovita skupna promocija in trženje na temelju identitete,
- povezovanje in sodelovanje vseh turističnih akterjev na ravni občine in subregije (Srce Slovenije, Osrednja Slovenija, Zasavje),
- zagotavljanje kakovostne ponudbe izobraževanja in usposabljanja na področju turizma,
- spodbujanje vseživljenjskega učenja in prenosa znanj,
- razvoj inovativne podjetniške kulture med mladimi in lokalnim prebivalstvom na področju turizma.

Predvidene investicije v turistično in ostalo infrastrukturo:

- ureditev nabrežij reke Save, izgradnja brvi čez reko za pešce in kolesarje, ureditev dostopov in druge infrastrukture potrebne za oživitev turističnega dogajanja ob reki Savi;
- ureditev mestnega jedra in oživitev dogajanja v centru Litije z ureditvijo tržnega prostora, ureditvijo plezalne steze, navezavo na reko Savo in dvigom kvalitete in razširitvijo gostinske ponudbe v centru mesta,
- zagotavljanje sredstev za delovanje osrednjega TIC-a ter pisarn na Vačah in na Dolah;
- turistična ureditev rudnika Sitarjevec z okolico; po končani sanaciji nadgradnja v projekt geo-park Litija;
- investicije v turistično infrastrukturo območja Vač (območje GEOSS-a in arheološkega parka Vače) in Dol pri Litiji (oglarska dežela z umestitvijo oglarskega muzeja in nadgradnjo obstoječe ponudbe);
- celostna ureditev krajevnih središč;
- obnova pomembnih objektov kulturne dediščine;
- ureditev javne gospodarske infrastrukture na turističnih območjih poiskati razvojnega partnerja za razvoj zidaniškega turizma v območju Gabrovke;
- spodbuditi investicije zasebnikov v visoko kvalitetno in atraktivno gostinsko in turistično infrastrukturo.



Namen aktivnosti, predvidenih na področju turizma

Zagotovitev delovanja TICa: vzpostavljen turistično-informacijski center bo imel vlogo občinskega in pokrajinskega centra za turizem, dediščino ter razvoj in trženje mesta in podeželja; TIC ne sme biti ustaljen primer splošne prakse, temveč mora ponujati drugačen pristop in podporo tako lokalnemu kot evropskemu in globalnemu potencialu;

Celostna ureditev označevanja mesta in občine Litija: za mesto Litija je že bil izdelan označevalni ulični sistem po mestu ter označitev pomembnejših zgradb in stavb v mestu. To bi bilo potrebno nadgraditi tudi v večjih naseljih v občini (središča KS) ter delati tudi na označitvi pomembnejših turističnih destinacij zunaj meja občine (ob avtocestah in večjih mestih – označitev GEOSS-a, oglarska dežela....).

Izgradnja prepoznavne identitete občine in razvoj inovativne podjetniške kulture na področju turizma: Občina Litija nima izgrajene lastne prepoznavne identitete, s katero bi se lahko predstavljala navzven in privabljala obiskovalce. Na drugi strani imajo posamezniki številne inovativne ideje, ki lahko pomagajo pri oblikovanju identitete. Pri oblikovanju identitete bo potrebno upoštevati prepoznane in strokovne smernice ter zgraditi močan in prepoznaven turistični koncept mesta in občine Litija. Koncept mora biti inovativen in diferenciran. Obvezno mora zajeti tako vizualni kot vsebinski pogled.

Izvajanje programa ciljno usmerjenih usposabljanj in izobraževanj: za stalen razvoj človeških virov in dvig kakovosti v turizmu so nujna ciljno usmerjena usposabljanja in izobraževanja različnih skupin: turistično-gostinskih ponudnikov, mladine v OŠ in SŠ, strokovnih delavcev, predstavnikov društev in organizacij ter ostalih akterjev, pomembnih za razvoj turizma.

Svetovanje in pomoč posameznikom pri pripravi vlog za investicije v turistično infrastrukturo: posamezniki, ki se srečujejo z zahtevnimi pripravami vlog na razpise, pogosto sami nimajo dovolj znanj in izkušenj in pri tem potrebujejo pomoč. Pri tem jim s svetovanji lahko pomagajo institucije, ki imajo ta znanja in izkušnje.

Spodbujanje tržno zanimivih turističnih proizvodov in storitev na temelju lokalnih potencialov: obstoječi in novi tržno zanimivi turistični proizvodi in storitve, ki slonijo na lokalnih potencialih, morajo biti deležni posebnih spodbud ter jim na ta način povečati konkurenčnost in prepoznavnost tako v lokalnem kot širšem okolju.)



Koordinacija in vodenje izvajanja strategije razvoja turizma: za uspešno izvajanje strategije razvoja turizma je nujna usklajena in celostna koordinacija, ki obsega izvajanje horizontalnih aktivnosti: koordinacijo med različnimi resorji (gospodarstvo in zasebniki, civilna družba, javne ustanove, širši socialni kapital), iskanje finančnih virov preko spremljanja aktualnih evropskih in domačih razpisov, iskanje in povezovanje potencialnih nosilcev in partnerjev na projektih ter ostale horizontalne aktivnosti.

Turistične aktivnosti društev in skupnosti v občini Litija: društva so ambasadorji turističnega življenja in prepoznavnosti okolja. Na področju delovanja društev je potrebna koordinacija in motivacija za dogodke, ki bistveno in kakovostno zaznamujejo turistično ponudbo občine Litija. Na nivoju povezovanja je potrebno definirati koordinatorja, strategijo turističnih aktivnosti društev na letnem nivoju.

Izdelava turističnega portala Občine Litija in ustrezna promocija ponudbe preko različnih kanalov

Usklajena priprava občinskih prostorskih aktov: občinski prostorski akti (OPN in OPPN kot izvedbeni prostorski akti) morajo biti usklajeni tudi z razvojnimi načrti in potrebami turizma v občini, kar je osnovni pogoj za vse nadaljnje aktivnosti. Ob tem je treba upoštevati načela trajnostnega razvoja.

Nosilec aktivnosti je Občina Litija v sodelovanju z ZKMŠ, Razvojnim centrom Srca Slovenije, številnimi društvi ter drugimi zasebnimi in javnimi inštitucijami. Sredstva, predvidena za investicije v turizem in urejenost občine, so navedena pri konkretnih projektih.

7.3.7 PROMOCIJA OBČINE

Za razvoj turizma in prepoznavnost občine je ustrezna, prodorna in obsežna promocija enako pomembna kot privlačen izgled, urejenost občine in kakovostna ponudba.

V želji po večji prepoznavnosti naše občine znotraj turistične destinacije Srca Slovenije in širše je potrebno usmeriti več aktivnosti k spodbujanju promocije lokalnega turizma in promociji Litije kot turistične destinacije.



Za boljšo promocijo občine je zato potrebno najprej izdelati in oblikovati celostno, prepoznavno podobo litijske občine, ki bo rdeča nit tudi ostalim turističnim elementom. Na to določeno turistično podobo je potrebo navezati in graditi vse elemente turizma. Potrebno je oblikovati integralne turistične proizvode in graditi koncept trajnostnega razvoja turizma. Z namenom pospeševanja aktivnega razvoja turizma in operativnega izvajanja turističnih projektov in programov (prireditvena dejavnost, turistična dejavnost, nadgradnja turistično informacijskega centra, promocija in promocijska gradiva, ...) je potrebno spodbuditi uveljavitev koncepta javno-zasebnega partnerstva



Cilj aktivnosti je boljša prepoznavnost in promocija, ki se bo kazala v večjem številu izdanih publikacij, večanju števila kulturnih in ostalih prireditve, večjemu številu obiskovalcev na prireditvah ter povečanemu številu turistov,

Promocijo bomo izvajali preko različnih medijev. Pomembni so tako tradicionalni kot tudi sodobni načini komunikacije z javnostjo.

Promocija bomo izvajali preko enotnega, izbranega slogana občine Litija, ki bo predstavljen v občinski strategiji razvoja turizma. Promocija pa mora posebiti tudi geslo tega razvojnega programa »Samo najboljše je dovolj dobro«, ki je pravo izhodišče za vse dejavnosti na področju razvoja turizma pa tudi sicer.

Časovni in finančni okvir

Promocija se bo kontinuirano izvajala vsa prihodnja leta. Vir financiranja je proračun občine in morebitna pridobljena sredstva na razpisih. Predvidena sredstva: 15.000 EUR / leto.

7.3.8 SOFINANCIRANJE DEJAVNOSTI NEVLADNIH ORGANIZACIJ NA PODROČJU TURIZMA

Na področju občine Litija delujejo številna društva, ki s svojimi aktivnostmi pripomorejo k spodbujanju lokalnega prebivalstva za sodelovanje pri pospeševanju turizma, ohranjanju kulturne in naravne dediščine, etnoloških in lokalnih posebnosti, urejanju in olepševanju okolja, seznanjajo in izobražujejo občane - predvsem mladino – o turizmu. Sodelujejo in izvajajo projekte, kjer se povezujejo z drugimi društvi in organizacijami s ciljem promocije turistične dejavnosti. Pri svojih aktivnostih upoštevajo vrednote trajnostnega razvoja



(zdravje, spoštovanje narave, medgeneracijsko odgovornost, globalno zavest in skrb za prihodnje generacije)

Občina bo vsako leto razpisala sredstva za sofinanciranje društev, ki izvajajo aktivnosti pospeševanja turizma. Razpisana sredstva bodo zgolj spodbuda za večje angažiranje članov društev in predpostavljajo ustrezno angažiranje društvenih sredstev. Merila za dodelitev razpisanih sredstev bodo spodbujala sodelovanje, povezovanje in odlično kakovost izvedenih projektov.

Finančni okvir

Predvidoma od 3.000 do 5.000 EUR letno.

7.3.9 VAŠKI TRG

Vaški trg predstavlja središče Vač, saj ambient ustvarjata župnijska cerkev sv. Andreja iz leta 1844 in vaški vodnjak iz leta 1878. Stanje zelo neurejeno, saj so povozne površine še vedno v makadamski izvedbi. Prav tako ni urejenega odvodnjavanja in primerne javne razsvetljave. Manjkajo tudi urejena parkirna mesta. Iz vaškega trga je potrebno urediti dostop do Ude – obnovljeno staro perišče iz leta 1860.

Namen:

- ustvarjanje pogojev za višji standard in kvaliteto življenja občanov v domačem okolju
- s celostno ureditvijo trga bo trg z že obnovljeno cerkvijo in vodnjakom vaški biser, ki si ga Vače s svojim zgodovinskim pomenom tudi zaslužijo.

Za celostno ureditev trga so potrebne sledeče aktivnosti:

- primerna ureditev pohodnih in povoznih površin (kombinacija asfaltnih in tlakovanih površin);
- ureditev parkirnih prostorov;
- ureditev ustreznega odvodnjavanja;
- ureditev primerne osvetlitve;
- ureditev dostopa do Ude iz vaškega trga.

Ocenjena vrednost projekta: 400.000 EUR.

Viri financiranja: Občina Litija, KS Vače, drugi viri.

Nosilec izvedbe projekta: Občina Litija, KS Vače



7.3.10 ARHEOLOŠKI PARK VAČE

V bližini Klenika pri Vačah se nahaja eno najpomembnejših arheoloških najdišč iz železne dobe na prostoru Evrope (od 8. stol. pr. n. št. do prihoda Rimljanov v naše kraje). Od tu izvira znamenita »vaška situla«, ki velja za enega najbolj dovršenih izdelkov prazgodovinske situlske umetnosti.

Arheološko najdišče ima status spomenika lokalnega pomena. Po najdišču vodi učna pot »Arheološka pot Vače«, ki jo je postavilo Društvo za razvoj in varovanje GEOSS-a. Dvakrat letno potekajo tu vodeni arheološki pohodi v organizaciji Društva GEOSS.

V povezavi z učno potjo in že obstoječimi aktivnostmi pripravlja Društvo GEOSS na Vačah arheološki park, poučno-doživljajski park na temo železne dobe, z namenom približati obiskovalcem način življenja v tem času in izpostaviti vlogo prazgodovinskih Vač kot enega najpomembnejših metalurških centrov na jugovzhodno-alpskem prostoru. Arheološki park Vače bo nova turistična destinacija v litijski občini. Cilj je ustvariti nova delovna mesta in k sodelovanju pritegniti društva in podjetnike iz okolice.

Arheološki park bo stal zraven pokopališča na Vačah, v neposredni bližini novega parkirišča. Povezan bo tako z arheološkim najdiščem kot z Muzejem Petra Svetika (Dom GEOSS) na Vačah. V okviru parka bo rekonstruiran del naselja iz železne dobe, ki je bilo odkrito na Kroni nad Klenikom. Park bo ograjen, na enem delu bo rekonstruiran del obrambnega sistema naselja. Znotraj ograjenega prostora bo 5 lesenih objektov po vzoru objektov iz železne dobe. Prikazana bosta kovaška obrt in način življenja v železni dobi. Znanje se bo prenašalo na doživljajski način s pomočjo prikazov v živo in možnostjo sodelovanja obiskovalcev pri raznih aktivnostih. Programi bodo prilagojeni različnim starostnim in drugim skupinam (turisti, šole, izleti, razna interesna društva itd.). V prodajni program na temo železne dobe se bodo vključili podjetniki iz okolice (vzpostavitev nove tržne znamke), ključna pa bo tudi povezava z lokalnimi turističnimi agencijami in drugimi turističnimi ponudniki, muzeji ter društvi pri vzpostavitvi celovite turistične ponudbe.

Finančni okvir

Ocenjena vrednost projekta je 260.000 €.

Projekt se bo financiral iz lastnih sredstev (Občina Litija, Društvo za razvoj in varovanje GEOSS-a) in evropskih sredstev, pridobljenih na razpisu Interreg Slovenija-Hrvaška. Nosilca izvedbe bosta Društvo za razvoj in varovanje GEOSS-a ter Občina Litija.



7.3.11 REVITALIZACIJA NASELJA DOLE PRI LITJI Z UMEMITVIJO OBJEKTA LESENEGA GASILSKGA DOMA IN OGLARSKEGA MUZEJA

Krajevna skupnost Dole pri Litiji je del občine Litija, ki leži v osrednji Sloveniji v zahodnem Posavskem hribovju. Krajevna skupnost Dole leži na njenem skrajnem vzhodnem delu, 28 km izven Litije, med dolino reke Sopote na severni strani in dolino reke Bistrice na južni strani.

28 vasi in zaselkov s približno 766 prebivalci v 250 gospodinjstvih se razprostira na površini približno 55 km² razgibanega terena, na robu Posavskega hribovja na povprečni nadmorski višini 700 m. Največja izmed vasi je Dole pri Litiji, ki je središče krajevne skupnosti.

Če jo primerjamo z občino Litija, ki meri 222 km², krajevna skupnost Dole pri Litiji zavzema kar 24,7% površine občine.

Dole pri Litiji ima bogato kulturno in zgodovinsko dediščino. Krajanje so ponosni predvsem na ohranjanje in izvajanje tradicionalnega načina pridobivanja oglja, kar jim tudi daje ime Oglarska dežela.

Do območja se lahko dostopa iz Litije preko Gabrovke, Velike Preske ali Polšnika, iz Radeč po dolini reke Sopote, z dolenske strani pa preko Mirne in Tihaboja ali preko Šentruperta.

KS Dole pri Litiji že dela na razvoju kraja, pri čemer so pobude nastale lokalno. Načrtuje se ureditev vodovoda in kanalizacije ter izgradnja novih javnih stavb: leseni gasilski dom, muzej oglarstva in info-center. Pri takšni prenovi bi tudi radi uredili ogrevanje na lesno biomaso, saj se večina gospodinjstev ogreva na les. Vse te ideje so združili v projekt s pomenljivim naslovom; *Postani BioVill » Kraj ogrevan z biomaso*«. Z navedenim projektom želimo nadaljevati uspešno zastavljeno promocijo oglarske dežele izpred nekaj let. Posamezniki, ki so povezani v številna zelo dejavna društva, so zelo motivirani za razvoj območja. Gasilci so srce te lokalne skupnosti, prav tako oglarji z razvito dejavnostjo kuhanja oglja v kopah. Skrb za ohranjanje dediščine in skrb za varnost občanov želimo povezati v skupen projekt izgradnje novega nujno potrebnega gasilskega doma ter ureditev muzeja oglarjenja, saj najdaljša tradicija pridobivanja oglja v državi sega prav na območje Dol pri Litiji. Območje oglarske dežele ima dovolj, a žal premalo



izkoriščenih turističnih potencialov (neokrnjena narava, urejena in označena oglarska pot s slapom Bena, možnost doživetja izkušnje pridobivanja kakovostnega oglja, smučišče...), zato je vsekakor smiselna ureditev turistično informacijskega centra.

Glavno prednost temu območju, ki ga enotno imenujemo » oglarska dežela«, dajejo lokalni viri, kot so gozd, voda, veter, sonce. Razvoj tega območja je povezan predvsem z boljšim izkoriščanjem teh lokalnih virov (gozd pokriva kar 70 % območja) in ustvarjanju novih delovnih mest in s tem omogočanju mladim zaposlitev v svojem okolju.

V središču največjega naselja Dole pri Litiji bomo zgradili lesen gasilski dom (uporaba lokalnih materialov), z muzejem oglarstva in turistično informacijskim centrom. Koordinator v TIC-u bo skrbel za promocijo območja s poudarkom na prepoznavnem prodajnem izdelku (kakovostno oglje, ki se pripravlja na tradicionalen način).

Predvidena je idejna zasnova za objekt do konca leta 2016 in izdelava idejnega projekta sredi leta 2017 ter priprava PGD dokumentacije v naslednjem letu. Za izvedbeni del projekta bo potrebno pridobiti zemljišče.

V okviru celovite revitalizacije naselja Dole pri Litiji bomo v prihodnje morali iskati tudi ustrezne finančne vire za zagotovitev nove večnamenske dvorane pri POŠ Dole, ki bo namenjena tako učencem osnovne šole kot tudi za rekreacijske namene organiziranim skupinam.

Finančni okvir

Ocenjena vrednost je 500.000 EUR.

Zaradi inovativnega pristopa, bomo poskušali pridobiti EU sredstva, ostali viri financiranja se razdelijo med občino in posamezne uporabnike. Uporaba lokalnih surovin in prostovoljno delo. Financiranje preko projekta BioVILL – Evropskega programa za raziskave in inovacije - obzorje 2020



7.3.12 UREDITEV KRAJEVNEGA SREDIŠČA POLŠNIK

Na Polšniku ob večjih prireditvah in ob turističnih obiskih v središču kraja primanjkuje parkirnih prostorov in urejeno središče v centru Polšnika.

V prihodnje naj bi se uredilo vaško jedro, pokopališče, cesta, parkirišče in sprehajalne poti.

Že dolgo časa v krajevni skupnosti Polšnik obstaja želja in potreba po ureditvi vaškega jedra, centra krajevne skupnosti, saj zlasti ob večjih prireditvah, turističnih obiskih, pa tudi ob pogrebih in drugih slovesnostih, v kraju primanjkuje urejeno vaško jedro, ni parkirnih prostorov in varnih sprehajalnih poti. Predvideva se ureditev vaškega jedra pod cerkvijo v okolici župnišča v središču Polšnika, ki je že od nekdaj vaško središče, kljub temu da se v okolici večnamenskega objekta in nove šole že tudi razvija neke vrste središče kraja. Z gradnjo opornih zidov naj bi se uredila tudi nova prepotrebna parkirišča, izvedla celostna ureditev pokopališča, rekonstrukcija ceste in varne sprehajalne poti med obema deloma središč Polšnika.

Nosilec izvedbe: Občina Litija

Finančni okvir

Ocenjena vrednost projekta je 500.000 €.

Viri financiranja: Občina Litija, KS Polšnik, drugi viri.

7.3.13 UREDITEV VAŠKEGA JEDRA NASELJA GABROVKA

Naselje Gabrovka je trenutno zelo slabo urejeno, komunalna infrastruktura znotraj naselja je pomanjkljiva in na večjih delih naselja potrebna takojšnje sanacije in dograditve. Predvsem je nujno zagotoviti večjo varnost vseh udeležencev v prometu z izgradnjo obvoznice mimo objekta osnovne šole ter predvideti celostno ureditev zgornjega in spodnjega dela naselja. Naselje nima zgrajenih pločnikov, avtobusnih postajališč in prehodov za pešce, čeprav skozenj vodi prometno močno obremenjena cesta in je prometna varnost zlasti problematična v zgornjem delu naselja v okolici osnovne šole in cerkve, pa tudi v spodnjem delu naselja ob objektu trgovine in gasilnega muzeja. Ob izgradnji obvoznice za naselje Gabrovka bi bilo njuno izdelati projekt celostne ureditve kraja s predvideno komunalno urejenostjo naselja (predvideti urejeno odvodnjavanje,



zasnovati in posodobiti javno razsvetljavo, zagotoviti dodatna parkirna mesta predvsem v okolici OŠ Gabrovka in cerkve) ter predvideti večjo urejeno ploščad, kjer bi se odvijali večji javni dogodki.

V okolici naselja Gabrovka je potrebno predvideti ureditev trim steze ter urediti in razširiti obstoječe športno igrišče ob osnovni šoli in ga dograditi tudi za potrebe otroškega igrišča otrok iz vrtca.

Namen in cilji:

- ustvarjanje pogojev za višji standard in kvaliteto življenja občanov v domačem okolju ter dvigniti standard OŠ Gabrovka (ureditev in obnova obstoječega igrišča ob šoli – predvideti možnost atletske steze in razširitev z otroškim igriščem);
- s celostno ureditvijo naselja zagotoviti bolj kvalitetno in predvsem varno življenje ob prometni cesti, ter urediti ostale prometne in komunalne infrastrukture v naselju (pločniki, prehodi za pešce, JR, obvoznica mimo šole);
- predvideti ureditev ploščadi za prireditve v naselju.

Za celostno ureditev trga so potrebne sledeče aktivnosti:

- izgradnja obvoznice
- ureditev dodatnih parkirnih prostorov
- ureditev ustreznega odvodnjavanja
- ureditev primerne osvetlitve
- ureditev ploščadi za prireditve
- ureditev gasilskega muzeja

Ocenjena vrednost projekta: 400.000 EUR.

Viri financiranja: Občina Litija, KS Gabrovka, drugi viri

Nosilca izvedbe projekta: Občina Litija, KS Gabrovka

7.3.14 RUDNIK SITARJEVEC

Sitarjevec predstavlja mineraloško najpomembnejše območje v Sloveniji in je že razglašen za naravni spomenik nacionalnega pomena. Prav tako se v opuščenih rovih nahajajo za Slovenijo edinstvene železovo-manganove kapniške oblike, ki predstavljajo



redkost tudi v evropskem prostoru. V prvi fazi je predvidena ureditev dela notranjosti Rudnika Sitarjevec na južni strani z ureditvijo portala na vstopu v izvozni rov.

Glede turistične dejavnosti bo potrebno izvesti kar nekaj ukrepov, da bo ta dejavnost postala zanimiva oziroma perspektivna:

- urediti mineraloško zbirko,
- dokončati ureditev dovozne poti do flotacije in separacije (asfaltiranje), ureditev parkirišča pred objekti,
- ureditev razgledne ploščadi na vrhu Sitarjevca,
- ureditev dostopne poti do vrha razgledne ploščadi,
- postavitev učnih smerokaznih tabel.

Odprtje dela rudnika v turistične namene bo nudilo obiskovalcem ogled notranjosti enega najstarejših polimineralnih rudnikov v Sloveniji, v katerem je bilo najdenih preko 60 različnih mineralov, v opuščenih rovih pa so na ogled različne železovo-manganove kapniške strukture, ki so edinstvene in najlepše na širšem evropskem območju. Z obnovo bodo prav tako na ogled različni tipi rudarskih odkopov in podpornih konstrukcij, ki so se v preteklosti uporabljale v rudarstvu. Z odprtjem rudnika za turizem se bodo odprla tudi nova delovna mesta (upravljanje, vzdrževanje, vodenje). S to dodatno turistično ponudbo se bo privabilo več obiskovalcev, ki bodo s te točke obiskovali še druge že obstoječe turistične znamenitosti občine.

Del rudnika se namerava urediti in nameniti za speleoterapijo. Stalnost temperature, ki znaša okoli 10 stopinj Celzija, ter preko 90% relativne vlažnosti ob minimalnem pretoku zraka (okoli 0,1 m/s), blagodejno učinkuje na pljučne bolnike. Takšni pogoji delujejo protivnetno, razredčijo sluz, olajšujejo izkašljevanje, sproščajo mišice dihalnih poti, pomagajo pri boljši prehodnosti in samoočiščenju le-teh. Poleg tega se krepi tudi imunski sistem. Tudi s to dejavnostjo se bodo odprla nova delovna mesta.

Za ureditev rudnika je že izdelan rudarski projekt za izvedbo. Prav tako se kandidira na nepovratna sredstva na razpisu Interreg Slovenija – Hrvaška, skupaj še z dvema partnerjema iz Slovenije in tremi partnerji iz Hrvaške.

Območje Sitarjevca predstavlja zaradi nezavarovanih jamskih objektov tudi veliko nevarnost za živali in ljudi. Prav tako obstaja verjetnost izbruha s težkimi kovinami



(svinec, živo srebro, arzen, kadmij,...) onesnaženih ujetih rudniških vod iz opuščeniham jamskih objektov, ki se nahajajo na severnem delu Sitarjevca, neposredno nad Litijo.

V preteklosti je iz pomožnega rudniškega rova nenadzorovano že izbruhnila ujeta rudniška voda, in sicer v letih 1895 in 1932.

Zato bo potrebno izvajati sanacijo jamskih prostorov v smislu odvajanja ujetih jamskih vod in s tem odpraviti potencialno nevarnost vodnih izbruhov s severnega pobočja. Prav tako bo potrebno sanirati neustrezno zavarovane dostope do jamskih prostorov. Pred izdelavo predpisane dokumentacije, ki bo osnova za izvedbo sanacije, bo potrebno dejanski obseg posledic v okolju dovolj natančno ugotoviti.

Vse aktivnosti glede sanacije se bodo vršile preko pristojnega ministrstva, ki bo moglo za to zagotoviti potrebna sredstva.

Časovni in finančni okvir

leto	2016	2017	2018	2019	2020	2021	2022	po 2022
EUR	7.600	75.000	410.000	355.000	38.000	30.000	30.000	100.000

Glede izvedbe del, ki bodo služila za razvoj turizma na območju Sitarjevca, bomo predvidoma zagotovili sredstva iz programa Interreg in občinskega proračuna. Predvidena finančna konstrukcija koriščenja sredstev je: Občina Litija 15%, evropska sredstva 85 %.

Sanacijo rudnika Sitarjevec glede izcejanja voda bo izvedlo pristojno ministrstvo.

7.3.15 TRŽNICA LITIJAIN OŽIVITEV MESTNEGA JEDRA LITIJA

Mesto Litija se srečuje z dvema pomembnima izzivoma: ureditvijo prostora za tržnico ter oživitvijo mestnega jedra. Mestno jedro na območju Valvazorjeve ulice kljub obnovi izpred nekaj let ter poskusom oživitve z organizacijo kar nekaj prireditev v tem delu mesta (Litijski tek, Podeželje v prazničnem mestu, ples četvorka, ...) ne pritegne večjega števila rednih obiskovalcev. Da bo mesto dobilo jedro, okoli katerega se bo zbralo odvijalo dogajanje je potrebnih nekaj posegov v ureditev mestnega jedra in načrtno delo na dogodkih, ki bodo prebivalce in obiskovalce zadržale v mestnem jedru in ga oživile.



Predvideva se projektiranje in celostna ureditev z rušitvijo dela zgradb na Valvazorjevem trgu ter ureditvijo arkadnega dela za povezavo mestne Valvazorjeve ulice s prostorom za stavbami, kjer je predvidena lokacija za tržnico. Predvideva se celovita ureditev prostorov (oporni zid, klančina, stopnice, manjše skladišče, javne sanitarije), kasneje pa tudi nadstrešek.

Z ureditvijo tržnega prostora bi se v mestu Litija uredil prostor za potrebe tržne dejavnosti (prodaja lokalnih pridelkov, lokalni rokodelci, sejemska dejavnost,...) ter hkrati zagotovil prostora, ki bo namenjen druženju ter prireditvam v mestu Litija.

Staro mestno jedro je potrebno funkcionalno povezati z reko Savo in mestom kot celoto, kar bi dosegli z ureditvijo brežin reke Save, izgradnjo brvi čez reko in nekaj dodatnimi investicijami v mestnem jedru, kot naprimer izgradnja plezalne stene in ureditev novih lokalov s kvalitetno ponudbo

Glavni cilji:

- oživitev starega mestnega jedra;
- ureditev nabrežij reke Save, izgradnja brvi čez reko in navezava mestnega življenja na mestno jedro;
- izvajanje kakovostnih prireditev v mestnem jedru, ki bodo privabile prebivalce in turiste;
- ureditev plezalne stene;
- dvig ponudbe lokalov v centru mesta;
- ustvarjati pogoje za urejen tržni prostor v mestu;
- omogočiti prodajo lokalnih pridelkov in lokalne hrane prebivalcem mesta in obiskovalcem;
- možnost izkoristka tržnega prostora tudi za prireditveni prostor na prostem;
- povezati Valvazorjev trg s prostorom tržnice (izvedba prehoda z arkadami);
- urediti celostno podobo mesta s točno določenim prostorom za tržno dejavnost in predpisanim izgledom;
- poenotenje tržnega prostora (poenotena oprema, enotne in urejene stojnice, predviden nadstrešek nad delom za prodajo v zimskem času ali v času dežja, ...).

Finančni okvir

Ocenjena vrednost projekta je 1.000.000 EUR, vir sredstev pa proračun Občine Litija. Nosilec izvedbe bo Občina Litija v sodelovanju z zadrugami in zasebnimi ponudniki.



7.3.16 PROGRAM RAZVOJA PODEŽELJA OBČINE LITIJA

Osnovni problemi kmetijstva na območju občine Litija so vseslovenski: velika razdrobljenost in majhnost kmetij, neugodna starostna in izobrazbena struktura lastnikov kmetij, vedno večja demografska ogroženost v hribovitih predelih, slabo razvite dopolnilne in dodatne dejavnosti, poleg tega pa v občini prevladuje zelo razgiban relief in velik naklon terena, kar otežuje kmetovanje ter velik delež gozda.

Naravno okolje je dobro ohranjeno, značilna je razpršena poselitev, kar otežuje cestno in komunalno opremljanje naselij. Na podeželju se nahaja bogata naravna in kulturna dediščina, značilno je pestro društveno življenje, ki pa je še premalo povezano.

Na območju občine Litija obstaja potencial za razvoj različnih okoljskih programov kmetijstva, programov dopolnilnih in dodatnih dejavnosti na kmetijah, ekološkega kmetijstva, predvsem pa možnosti za lokalno pridelavo hrane. Zagotoviti je potrebno učinkovitejše povezovanje pridelovalcev in drugih subjektov na podeželju za boljše trženje produktov in storitev. Zaradi velikega deleža gozda obstaja velik potencial za izkoriščanje gozdne biomase. Smiselno je spodbujati razvoj dopolnilnih dejavnosti na kmetijah, ki bodo pozitivno vplivale na turistični razvoj. Nujna je izgradnja novih turističnih objektov in druge turistične infrastrukture, nujno je povezovanje obstoječe ponudbe ter skrb za dvigovanje kakovosti z učinkovito promocijo. Preko izvajanja teh aktivnosti se bodo lahko razvile tudi nove oblike mikro in malega podjetništva na podeželju naše občine Litija.

Strateški cilji

- krepitev inovativnih sposobnosti ter vključevanja lokalnega prebivalstva,
- učinkovito mreženje in povezovanje,
- izboljšanje kakovosti proizvodov in storitev za večjo dodano vrednost,
- zagotavljanje trajnostnega razvoja podeželja,
- spodbujanje lokalne pridelave,
- osveščanje potrošnikov o nujnih kratkih verigah oskrbe z lokalnimi surovinami,
- ohranjanje primarne kmetijske proizvodnje,
- spodbujanje ekološkega kmetijstva,
- ohranjanje in razvijanje kulturne identitete.



Operativni cilji

- povečanje števila kmetij z dopolnilnimi in dodatnimi dejavnostmi,
- povečanje števila kmetij s trženjem lokalnih proizvodov,
- povečanje števila mikro in malih podjetij na podeželju,
- povečanje števila novih delovnih mest,
- povečanje števila izletniških kmetij,
- povečanje turističnih kmetij z nastanitveni kapacitetami,
- dvig dodane vrednosti na prebivalca,
- izboljšanje skupnega trženja kakovostnih kmetijskih proizvodov in storitev.





Ukrepi:

1. Ukrepi za povečanje konkurenčnosti kmetijstva

- pomoč pri izboljšanju pridelave in trženja kakovostnih kmetijskih proizvodov in ohranjanju lokalne kmetijske proizvodnje. Z ukrepom želimo ohranjati lokalno kmetijsko proizvodnjo, izboljšati kakovost kmetijskih proizvodov ter izboljšati trženje teh proizvodov
- spodbujanje povezovanj in skupnih vlaganj
- pomoč pri razvoju in registraciji dopolnilnih dejavnosti
- vzpostavitev urejene tržnice za uspešno trženje proizvodov
- usposabljanja in ogledi primerov dobrih praks za povečanje števila turističnih kmetij in doseganja visoke kvalitete storitev

2. Ukrepi za ohranjanje kulturne krajine in varovanje okolja

- pomoč pri urejanju in vzdrževanje pašnikov
- pomoč pri urejanju agromelioracije
- spodbujanje pridelave ter potrošnje lokalno pridelane hrane;
- spodbujanje ekološkega in trajnostnega kmetijstva
- spodbujanje diverzifikacije;
- spodbujanje izobraževanja in animacija podeželskega prebivalstva;
- spodbujanje razvoja zidaniškega turizma in tradicionalnega oglarstva;
- podpora podjetništvu in kmetijstvu na podeželju za pridobivanje in predelavo biomase
- usposabljanja in ogledi primerov dobrih praks za izvajanje trajnostnega kmetijstva in dvig podjetnosti nosilcev kmetijskih dejavnosti



7.3.17 UKREPI NA PODROČJU KMETIJSTVA

Namen ukrepov je okrepiti zavest o pomenu podeželja kot pomembnem segmentu lokalne skupnosti. Spodbujali bomo lokalne prebivalce na podeželju, da aktivno prevzamejo odgovornost za razvoj svojega območja in uvajajo tiste dejavnosti, ki zagotavljajo trajnostni razvoj podeželja. Cilj je zagotoviti trajnostni razvoj podeželja z ohranjanjem nosilne – primarne proizvodnje ter s tem poseljenosti podeželja.

Podpirali bomo naložbe v kmetijska gospodarstva, ki bodo pomenile izboljšanje splošne učinkovitosti in trajnosti kmetijskega gospodarstva, zlasti z zmanjševanjem stroškov proizvodnje ali izboljšanjem in preusmeritvijo proizvodnje ter naložbe v zvezi s predelavo in trženjem kmetijskih proizvodov. Z ukrepi želimo ohranjati in tudi izboljšati naravno okolje, higienske razmere in standarde za dobrobit živali, vzpostaviti in izboljšati infrastrukturo v povezavi z razvojem, prilagajanjem in modernizacijo kmetijstva, vključno z dostopom do zemljišč in izboljšanjem zemljišč, oskrbo in varčevanjem z energijo in vodo. Večjo skrb bomo namenili mladim kmetom in predvsem kmetijam z mladimi gospodarji, da se bo ohranjala obdelanost zemljišč. Posebno pozornost je treba posvetiti ohranjanju stavbne dediščine na podeželju – kašče, kozolci, skednji, čebelnjaki, zidanice. Spodbujali bomo proizvodnjo kakovostnih kmetijskih proizvodov, ki so proizvedeni v lokalnem okolju, in večjo pozornost posvetiti osveščanju prebivalstva – potrošnikov o pomenu lokalno pridelane hrane ter spodbujali oskrbo javnih institucij z lokalno pridelanimi proizvodi.

Prav tako želimo z ukrepi spodbujati doseganje višje ravni izobraženosti in usposobljenosti kmetov in njihovih družinskih članov, ki so povezani v najrazličnejše interesne skupine s področja kmetijskih in nekmetijskih dejavnosti na kmetiji, predelave, trženja kmetijskih proizvodov. Želimo ohranjati delovanje društev in spodbujati njihovo dejavnost in tudi na ta način prispevati k dvigu kakovosti življenja na podeželju.

Časovni in finančni okvir

leto	2016	2017	2018	2019	2020	2021	2022
znesek €	44.000	48.000	52.000	50.000	50.000	50.000	50.000

Skupna vrednost projekta: 350.000 EUR, od tega občina 35% in država 65%.



8 POVZETEK PLANIRANIH UKREPOV V OBDOBJU 2016-2022 (VREDNOST V EUR)

Leto	2016	2017	2018	2019	2020	2021	2022	Po 2022	Skupna vrednost
Vodovod Litija - Šmartno	22.500	121.500	516.000	1.194.500	1.025.000	8.190.000		7.297.500	11.457.000
Vodovod Tihaboj		25.000	200.000	300.000					525.000
Vodovod Mamolj		1.000	19.000	24.000	100.000	110.000	100.000	2.546.000	2.900.000
transportni vodovod Litija-v. Vrh-Golišče		500	25.000	224.500	440.000				690.000
Vodovod Dole		20.000	20.000	20.000	80.000	110.000	100.000	1.450.000	1.800.000
Vodovod Hotič		10.000	50.000	100.000					160.000
Vodovod Spodnji Log									1.000.000
Vodovod Vače	10.000							740.000	750.000
Vodovod Kresnice	10.000	25.000	150.000	500.000	525.000	590.000			1.800.000
Vodovod Mala Goba-Preženjske Njive								600.000	600.000
Vodovod Mala Sela-Slivna								200.000	200.000
Vodovod Gabrovka-Vodice pri Gabrovki	2.500	29.000	1.000					417.500	450.000
Vodovod Gobnik								500.000	500.000
Vodovod Leše		10.000	50.000	20.000					80.000
Razširitev vodovoda Litija-Šmartno		1.000	1.000						2.000
Nadgradnja sistema odvajanja odpadnih voda v aglomeraciji Litija									3.500.000
Ureditev odvajanja in čiščenja odpadnih voda izven mesta Litija									15.000.000
Ureditev odvajanja in čiščenja odpadnih voda v Kresnicah	10.000	25.000	150.000	100.000	865.000	1.560.000	2.050.000		4.760.000
Gradnja in rekonstrukcija državnih cest in mostov									
- ureditev priključka iz lokalne ceste (pri mostu) na glavno cesto G2 108									
- ureditev priključka na glavno cesto G2 108, na koncu naselja Breg-Tenetiše									
- ureditev dveh priključkov na glavno cesto G2 108/odsek 1182 v naselju Sp. In Zg. Ribče									
- ureditev varne pešpoti ob glavni cesti G2 108/odsek 1183 od naselja Spodnji Log do mostu čez reko Savo na Savi									
									16.000.000



Leto	2016	2017	2018	2019	2020	2021	2022	Po 2022	Skupna vrednost
Modernizacija lokalnih cest									
- LC 069031 (Litija- Jevnica), odsek Beden-Kresnice									
- LC 208121 (Renke – Vodenik)									
- LC 213036 (Trebeljevo – Jevnica)									
- LC 208282 (Kresnice – Golišče – Jevnica)									
- LC 208071 (Litija- Sava)									
- LC 208821 (Kunštov mlin)									
- LC 208111 (Sopota-Polšnik-Pasjek)									
- Preplastitev javnih poti v celotni KS Kresnice	195.000	138.000	250.000	200.000	200.000	150.000	200.000		1.333.000
- Ureditev sprehajalnih in kolesarskih poti									
- Ureditev parkirnega prostora v centru Jevnica									
- Obnova pešpoti Jevnica-Kresniške poljane									
- LC 213070, odsek Jevnica-Laze									
- JP 709991 (Kresniške poljane)									
- LC 208272 (Veliki vrh-Golišče)									
- JP 709941 (Mala Štanga-Golišče)									
- LC 208282 (Kresnice-Golišče-Jevnica)									



- LC 213070 (Trebeljevo-Tuji grm-Jevnica)
- JP 709981 (Mala Dolga Noga-Jevnica)
- JP 708811 (Dole-Prevale)
- JP 708581 (Prelesje-Dobje-JP 708590)
- JP 708851 (Mala Goba)
- JP 708621 (Podstr.-Javorje-Gradišče)
- JP 710461 (Radgonica)
- JP 708911 (Ljubež)
- JP 708721 (Murnov Graben-Ramovš-Dobovica)
- JP 708771 (Dole-Suhadole-Selce)
- JP 708861 (Preženske Njive-Bistrica)
- JP 708731 (LC 425310-Borje)
- JP 708881 (LC 208140-Bistrica)
- Gradnja pločnika skozi Breg
- Ureditev pešpoti in kolesarske poti od Litije do Brega pri Litiji
- JP 709041 (Tihabož-Lukovec-Brinje)
- JP 708952 (Gabrška gora)
- LC 20911 (Tlaka-Križišče pri Čatežu)



- JP 710903 (Čateška gora)									
- JP 708941 (Cerkno-Laze-Gobnik)									
- LC 263402 (Zg. Ribče-Sp. Ribče)									
- JP 708132 (Klenik-Vovše)									
- JP 708151 (TR 921-Tolsti vrh)									
- JP 708131 (Hrastje-Klenik), odsek od LC 208040 do Žurga									
- JP 708121 (Vače- Lošče spodaj)									
- JP 710411 (Lebek)									
- JP 710421 (Potok pri Vačah)									
- JP 708191 (Zahrib-Kobiljek), od LC 208821 do Razoršek									
- JP 708222 (Vače – novo naselje)									
- JP 708132 (Klenik-Vovše), od vodohrama do Vovš									
- LC 208022 (Geoss-Zapodje)									
- JP 708301 (Sp. Log)									
- LC 208122 (Vodenik-Preveg-Polšnik)									
- LC 208102 (Mamolj-Velika Preska)									
- LC 208131 (Čeplje-Velika Preska)									
- JP 708271 (JP 708501-Grčan)									



- JP 708321 (St. Laze-Šumnik-Polšnik)									
- JP 708441 (Polšnik-St. Vrh-Padež)									
- JP 708471 (Velika Preska-Zglavnica)									
- JP 708501 (Zg. Mamolj-Ognišar)									
- JP 708521 (Polšnik-Seruč-Pasjek)									
- JP 708541 (Fele)									
- JP 708551 (R3665-Kovaček)									
- JP 708571 (Polšnik-Dolar)									
- JP 710521 (Zgornje Tepe 1)									
- JP 710522 (Zgornje Tepe 2)									
- JP 708461 (Sopota-Borovka-Velika Preska)									
- JP 708441 (Polšnik-St. Vrh-Padež)									
- LC 208121 (Renke-Vodenik)									
- LC 208901 (LC 208120-Konjšica)									
- LC 208122 (Vodenik-Preveg-Polšnik)									
- JP 708361 (Prevalca-Vrdjan), nadaljevanje investicije									
- JP 708392 (Konjšica-Dolanc-Kraje)									
- JP 708381 (Prevale-Vrtače-Sp. Šklendrovec)									



- JP 708031 (Zg. Hotič-Ravne)									
- JP 708043 (varna pot Zg. – Sp. Hotič)									
- JP 708071 (LC 208060-Konj)									
- JP 708051 (Sp. Hotič-Bitiče-Jesenje)									
- JP 708045 in JP 708044									
- JP 708201 (železniška postaja Sava)									
- LC 208821 (Kunštov mlin-Kobiljek-Sava)									
- LC 208070 (Litija-Sava)									
- JP 708251 (LC 208070-LC 208050)									
- JP 708241 (LC 208070-Grad Ponoviče)									
- JP 708261 (LC 208070-Tori)									



Leto	2016	2017	2018	2019	2020	2021	2022	Po 2022	Skupna vrednost
Odmera in odkup zemljišč	81.000	91.000	91.000	91.000	91.000	91.000	91.000		627.000
Izgradnja mostov čez Savo	135.000	10.000	100.000	100.000	100.000	100.000	100.000	6.855.000	7.500.000
Ureditev mirujočega prometa v mestu Litija									200.000
Plinifikacija in preskrba s toplotno energijo									100.000
Obnovitev javne razsvetljave v občini Litija	110.000	135.000	110.000	110.000	110.000	110.000	110.000		795.000
Komunalni in gradbeni odpadki									100.000
Pokopališka in pogrebna dejavnost									1.000.000
Mrliška vežica Vače		20.000	100.000	220.000					340.000
Razvoj in gradnja informacijsko komunikacijskega omrežja IKT v občini Litija	11.300	100	100					10.000.000	10.011.500
Subvencioniranje mestnega in obmestnega javnega prevoza									30.000
Urejanje vodotokov									500.000
Ureditev usmerjevalnega in uličnega sistema									75.000
Ureditev parkov in otroških igrišča		10.000	10.000	10.000	10.000	10.000	10.000		60.000
Pot Zvrbye		5.000	5.000	5.000					15.000
Ureditev nabrežin reke Save in vzpostavitev rekreacijskih poti				10.000	10.000	10.000	10.000	850.000	890.000
Vzdrževanje stanovanjskih in poslovnih prostorov v lasti občine		80.000	100.000	100.000	100.000	100.000	100.000		580.000
Ureditev urbanih vrtov									20.000
Izobraževalni center Hotič		100.000	265.000	1.800.000	435.000				2.600.000
Izobraževalni in športni center Kresnice						50.000	100.000	3.150.000	3.300.000
Izgradnja nadomestnega vrtca Najdihojca		6.000	100.000	180.000	180.000	180.000	180.000	1.474.000	2.300.000
Obnova in preureditev bivše zdravst. postaje Gabrovka v vrtec	21.000	290.000	50.000						361.000
Obnova in preureditev prostorov POŠ Dole v vrtec		15.000	110.000	25.000					150.000
Modernizacija Kulturnega centra na Stavbah		40.000					100.000	360.000	500.000
Obnova večnamenskih dvoran v KS (Vače, Jevnica, Ribče...)	2.000	20.000	20.000	12.000	12.000	12.000	12.000		90.000
Obnova Stare sodnije		34.000	240.000	58.000					332.000
Obnova kulturnih in naravnih spomenikov			8.000	8.000	8.000	8.000	8.000		40.000



Leto	2016	2017	2018	2019	2020	2021	2022	Po 2022	Skupna vrednost
Obnova igrišč in javne športne infrastrukture	15.000	15.000	15.000	15.000	15.000	15.000	15.000	15.000	120.000
Izgradnja nogometnega stadiona z atletsko stezo				40.000	40.000	100.000	100.000	1.220.000	1.500.000
Energetska sanacija ŠD Litija									300.000
Modernizacija in vzdrževanje igrišč za veliki nogomet		10.000	40.000						50.000
Izgradnja nadomestnega športnega doma v ŠRC Jevnica		59.000	80.000	20.000					159.000
Dokončanje Doma invalidov	10.000	15.000	10.000						35.000
Sofinanciranje programov športa v občini Litija	250.000	250.000	250.000	250.000	250.000	250.000	250.000		1.750.000
Sofinanciranje programov ljubiteljske kulture v občini Litija	120.000	87.000	87.000	87.000	90.000	100.000	100.000		671.000
Sofinanciranje mladinskih programov in projektov v občini Litija	10.000	5.000	5.000	10.000	10.000	10.000	10.000		60.000
Sofinanciranje socialnih programov v občini Litija	24.000	24.000	24.000	25.000	25.000	25.000	25.000		172.000
Spodbujanje prostovoljstva									0
Odprije enote VDC Litija									0
Spodbujanje povezovanja organizacij									0
Gasilska vozila	56.000		23.800	56.000	56.000	56.000	56.000		303.800
Zaščitna oprema	16.000	72.000	48.200	16.000	16.000	16.000	16.000		200.200
Intervencijski dostop do reke Save			10.000						10.000
Energetska sanacija javnih objektov (knjižnica, MC, občina, OŠ Gabrovka, POŠ Kresnice...)									1.000.000
Spodbujanje gospodarstva in podjetništva		20.000	10.000					270.000	300.000
Spodbujanje socialnega podjetništva									0
Spodbujanje zaposlovanja preko javnih del		15.000	15.000	15.000	15.000	15.000	15.000		90.000
Center ponovne uporabe									0
Razvoj turizma v občini Litija									0
Promocija občine	15.000	15.000	15.000	15.000	15.000	15.000	15.000		105.000
Sofinanciranje dejavnosti nevladnih organizacij na področju turizma		3.000	5.000	5.000	5.000	5.000	5.000		28.000



Leto	2016	2017	2018	2019	2020	2021	2022	Po 2022	Skupna vrednost
Vaški trg Vače									400.000
Arheološki park Vače									260.000
Revitalizacija naselja Dole z lesenim gasilskim domom, muzejem oglarstva in TIC-om									500.000
Ureditev krajevnega središča Polšnik									500.000
Ureditev vaškega jedra naselja Gabrovka									400.000
Rudnik Sitarjevec – sanacija									250.000
Rudnik Sitarjevec – razvoj turizma	7.600	75.000	410.000	355.000	38.000	30.000	30.000	100.000	1.045.600
Tržnica Litija in oživitev mestnega jedra									0
Program razvoja podeželja									0
Podpiranje ukrepov na področju kmetijstva	44.000	48.000	52.000	50.000	50.000	50.000	50.000		344.000
SKUPAJ	1.155.400	1.853.600	3.325.100	5.176.500	3.891.000	3.878.000	3.958.000	30.747.500	95.120.100



8.1 ZBIR NAJPOMEMBNEJŠIH INVESTICIJ

Projekt / leto	2016	2017	2018	2019	2020	2021	2022	Po 2022	Skupaj
*OŠ Litija	1.243.786	980.000							2.223.786
*Vzporedna GJI v Litiji	1.374.902	1.714.500	791.500						3.880.902
*SVC	1.570.000								1.570.000
Modernizacija lokalnih cest in javnih poti	195.000	138.000	250.000	200.000	200.000	150.000	200.000		1.333.000
Obvoznica Litija - Šmartno		5.000	60.000						65.000
Obvoznica Gabrovka			5.000	10.000					15.000
CPS - Izvedba		10.000	60.000						70.000
Modernizacija mostov Jevnica, Sava, Kresnice, Renke	137.000	20.000	100.000	50.000					307.000
Razširitev vodovoda Litija - Šmartno		1.000	1.000						2.000
Obnova GJI v Kresnicah (vodovod, kanalizacija, ceste)	20.000	70.000	320.000	600.000	1.390.000	2.150.000	2.050.000		6.600.000
Vodovod Hotič – povezava na zajetje v Zapodju		10.000	50.000	100.000					160.000
Vodovod Tihaboj		25.000	200.000	300.000					525.000
Vodovod Leše		10.000	50.000	20.000					80.000
Vodovod Dole		20.000	20.000	20.000	80.000	110.000	100.000	1.760.000	2.110.000
Vodovod Golišče		500	25.000	224.500	440.000				690.000
Vodovod Mamolj		1.000	19.000	24.000	100.000	110.000	100.000	2.980.000	3.334.000
Vodovod Gabrovka	2.500	29.000	1.000					417.500	450.000
Vodovod Vače	10.000							740.000	750.000
IKT	11.300							10.000.000	10.011.300
Mrliška vežica Vače (ter parkirišče in razširitev pokopališča)		20.000	100.000	230.000					350.000
Geodet. odmere in prenos zemljišč	81.000	91.000	91.000	91.000	91.000	91.000	91.000		627.000



Projekt / leto	2016	2017	2018	2019	2020	2021	2022	Po 2022	Skupaj
Obnova in vzdrževanje stanovanj in poslovnih prostorov ter energetska sanacija javnih objektov		80.000	100.000	100.000	100.000	100.000	100.000		580.000
Izgradnja nadomestnega vrtca Najdihojca		1.000	100.000	180.000	180.000	180.000	180.000	1.979.000	2.800.000
Obnova in preureditev bivše zdravstvene postaje Gabrovka v vrtec	21.000	290.000	50.000						361.000
POŠ Dole (novi prostori za vrtec)		15.000	110.000	25.000					150.000
Izobraževalni center Hotič		100.000	265.000	1.800.000	435.000				2.600.000
Izobraževalni in športni center Kresnice						50.000	100.000	3.150.000	3.300.000
Rudnik Sitarjevec -ureditev za namen turizma	7.600	75.000	410.000	355.000	38.000	30.000	30.000	100.000	1.045.600
Dom invalidov v Litiji	10.000	15.000	10.000						35.000
Kulturni center na Stavbah		40.000					100.000	360.000	500.000
Obnova Stare Sodnije		32.000	240.000	50.000					332.000
ŠRC Jevnica		59.000	80.000	20.000					159.000
Pot Zavrbje		5.000	5.000	5.000					15.000
Otroška igrišča		10.000	10.000	10.000	10.000	10.000	10.000		60.000
Modernizacija igrišč za veliki nogomet		10.000	40.000						50.000
Štadion z atletsko stezo				40.000	40.000	100.000	100.000	1.220.000	1.500.000
Zaščita in reševanje - investicije v objekte, vozila in opremo	72.000	72.000	72.000	72.000	72.000	72.000	72.000	1.500.000	2.004.000
Dostop do reke Save			10.000						10.000
SKUPAJ	4.756.088	3.949.000	3.645.500	4.526.500	3.176.000	3.153.000	3.233.000	24.206.500	26.449.088